


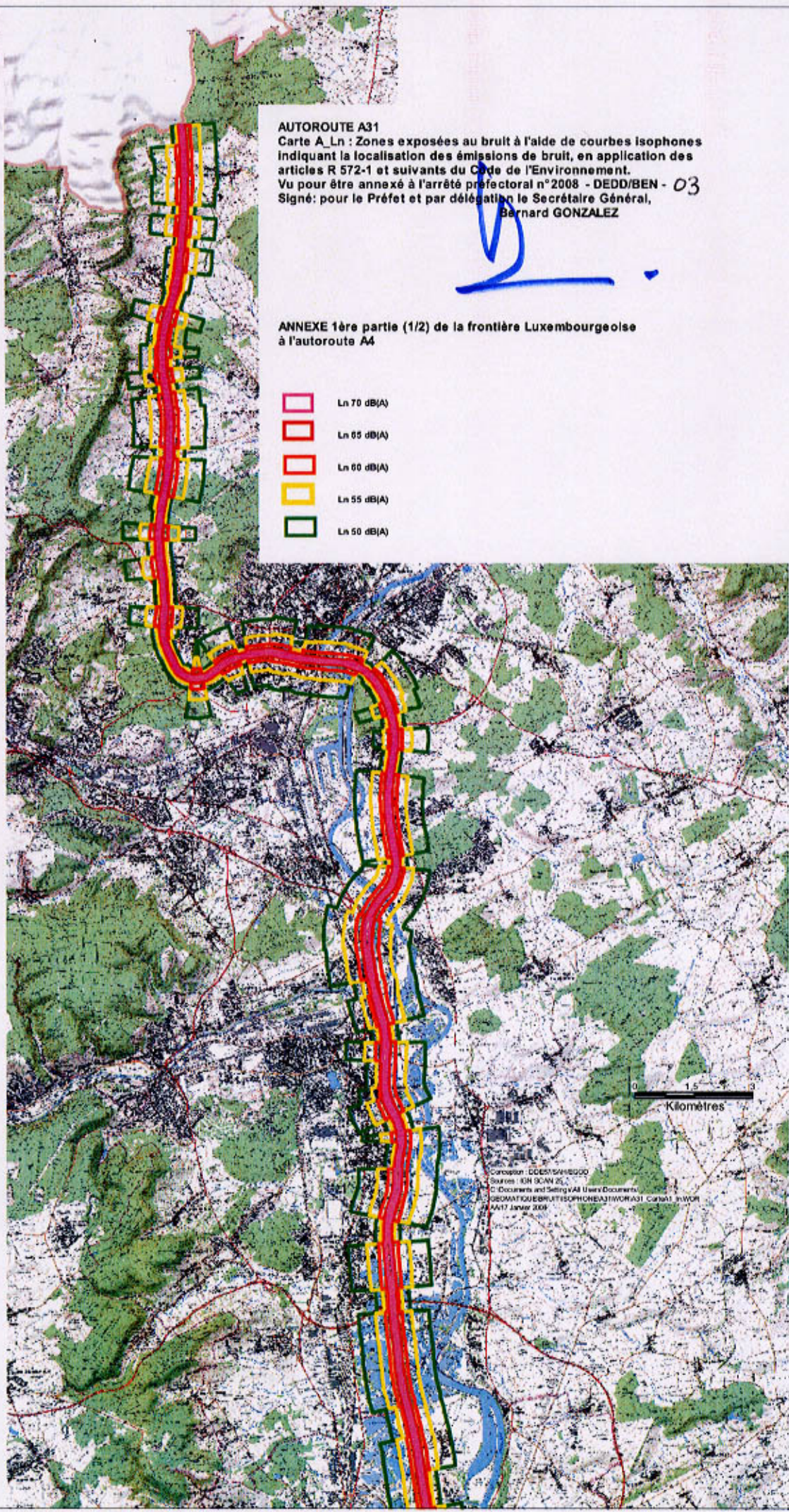
AUTOROUTE A31

Carte A Ln : Zones exposées au bruit à l'aide de courbes isophones indiquant la localisation des émissions de bruit, en application des articles R 572-1 et suivants du Code de l'Environnement.
Vu pour être annexé à l'arrêté préfectoral n°2008 - DEDD/BEN - 03
Signé: pour le Préfet et par délégation le Secrétaire Général,
Bernard GONZALEZ

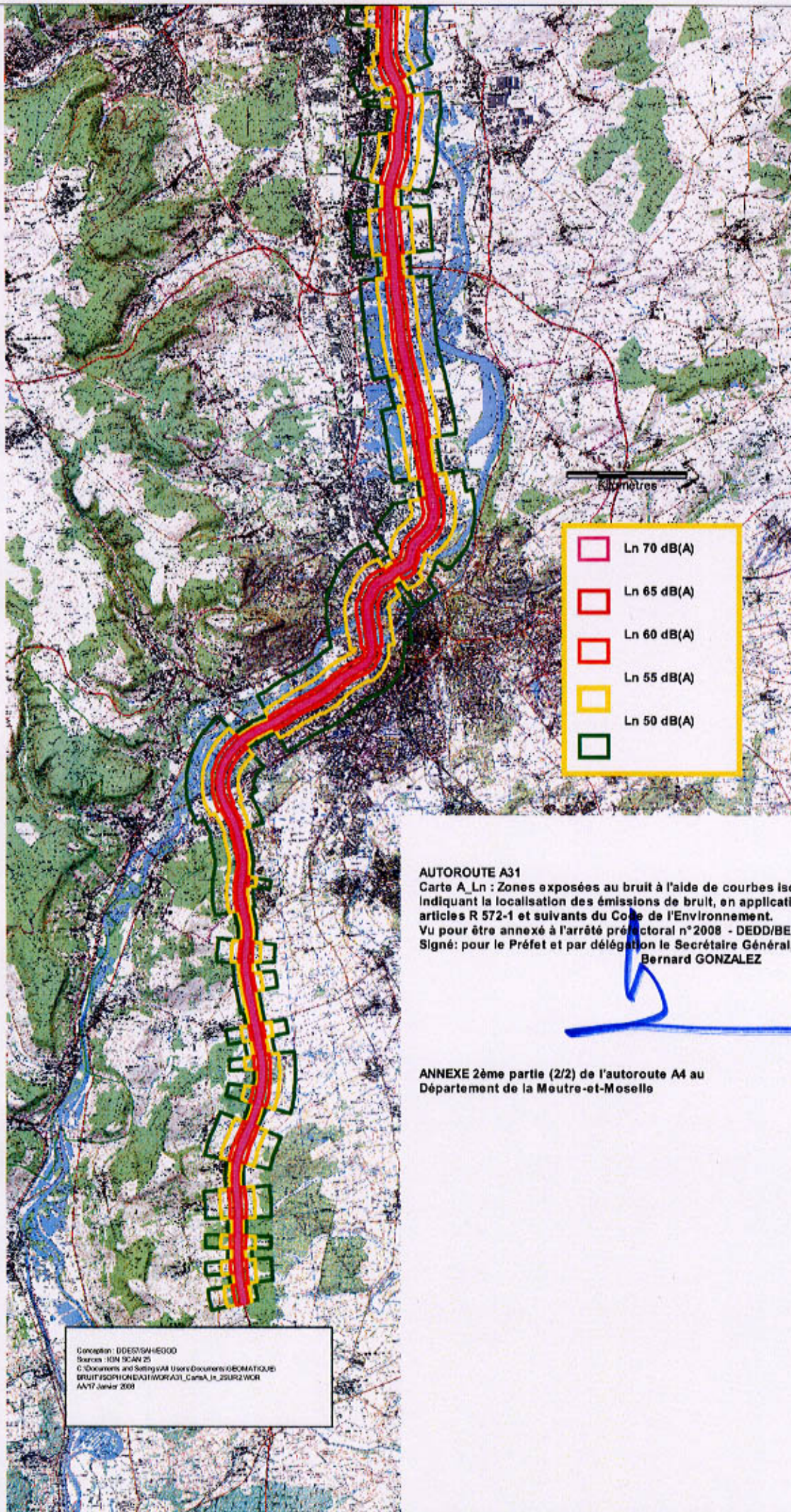


ANNEXE 1ère partie (1/2) de la frontière Luxembourgeoise à l'autoroute A4

-  Ln 70 dB(A)
-  Ln 65 dB(A)
-  Ln 60 dB(A)
-  Ln 55 dB(A)
-  Ln 50 dB(A)



Conception : DDES/SF/18000
Source : IGN SCAN 25
© Documents and Settings\All Users\Documents
GEOGRAPHIQUE\BRUIT\ISOPHONIE\A31\WORK\CarteA31_1\WORK
11/17 Janvier 2009



- Ln 70 dB(A)
- Ln 65 dB(A)
- Ln 60 dB(A)
- Ln 55 dB(A)
- Ln 50 dB(A)

AUTOROUTE A31

Carte A_Ln : Zones exposées au bruit à l'aide de courbes isophones indiquant la localisation des émissions de bruit, en application des articles R 572-1 et suivants du Code de l'Environnement.
 Vu pour être annexé à l'arrêté préfectoral n°2008 - DEDD/BEN - 03
 Signé: pour le Préfet et par délégation le Secrétaire Général,
Bernard GONZALEZ

(Handwritten signature in blue ink)

ANNEXE 2ème partie (2/2) de l'autoroute A4 au Département de la Meurthe-et-Moselle

Concepteur : DDES/SAHE000
 Sources : ICM SCAR 25
 C:\Documents and Settings\A4 Users\Documents\DEMATIS\Bruit\ISOPHONIE\A31\WORA31_Carte_A_Ln_25UR2.WOR
 A417 Janvier 2008