
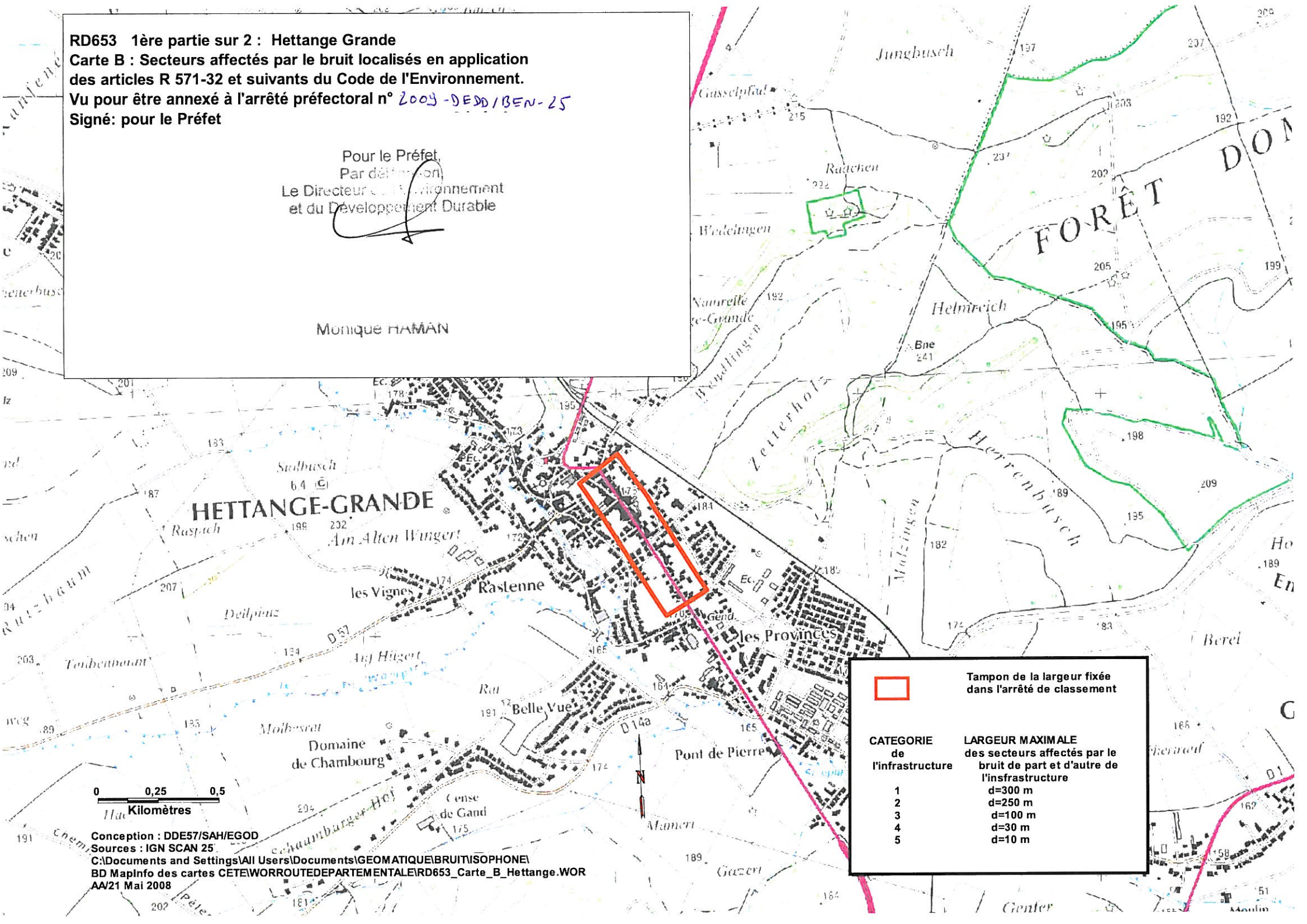



RD653 1ère partie sur 2 : Hettange Grande
Carte B : Secteurs affectés par le bruit localisés en application
des articles R 571-32 et suivants du Code de l'Environnement.
Vu pour être annexé à l'arrêté préfectoral n° 2009-DESD/BEN-25
Signé: pour le Préfet

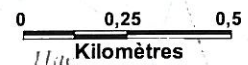
Pour le Préfet
 Par délégation
 Le Directeur de l'Environnement
 et du Développement Durable



Monique HAMAN



	Tampon de la largeur fixée dans l'arrêté de classement
CATEGORIE de l'infrastructure	LARGEUR MAXIMALE des secteurs affectés par le bruit de part et d'autre de l'infrastructure
1	d=300 m
2	d=250 m
3	d=100 m
4	d=30 m
5	d=10 m



Conception : DDE57/SAH/EGOD
 Sources : IGN SCAN 25
 C:\Documents and Settings\All Users\Documents\GEOMATIQUE\BRUIT\ISOPHONE\BD MapInfo des cartes CETE\WORROUTEDEPARTEMENTALE\RD653_Carte_B_Hettange.WOR
 AA/21 Mai 2008