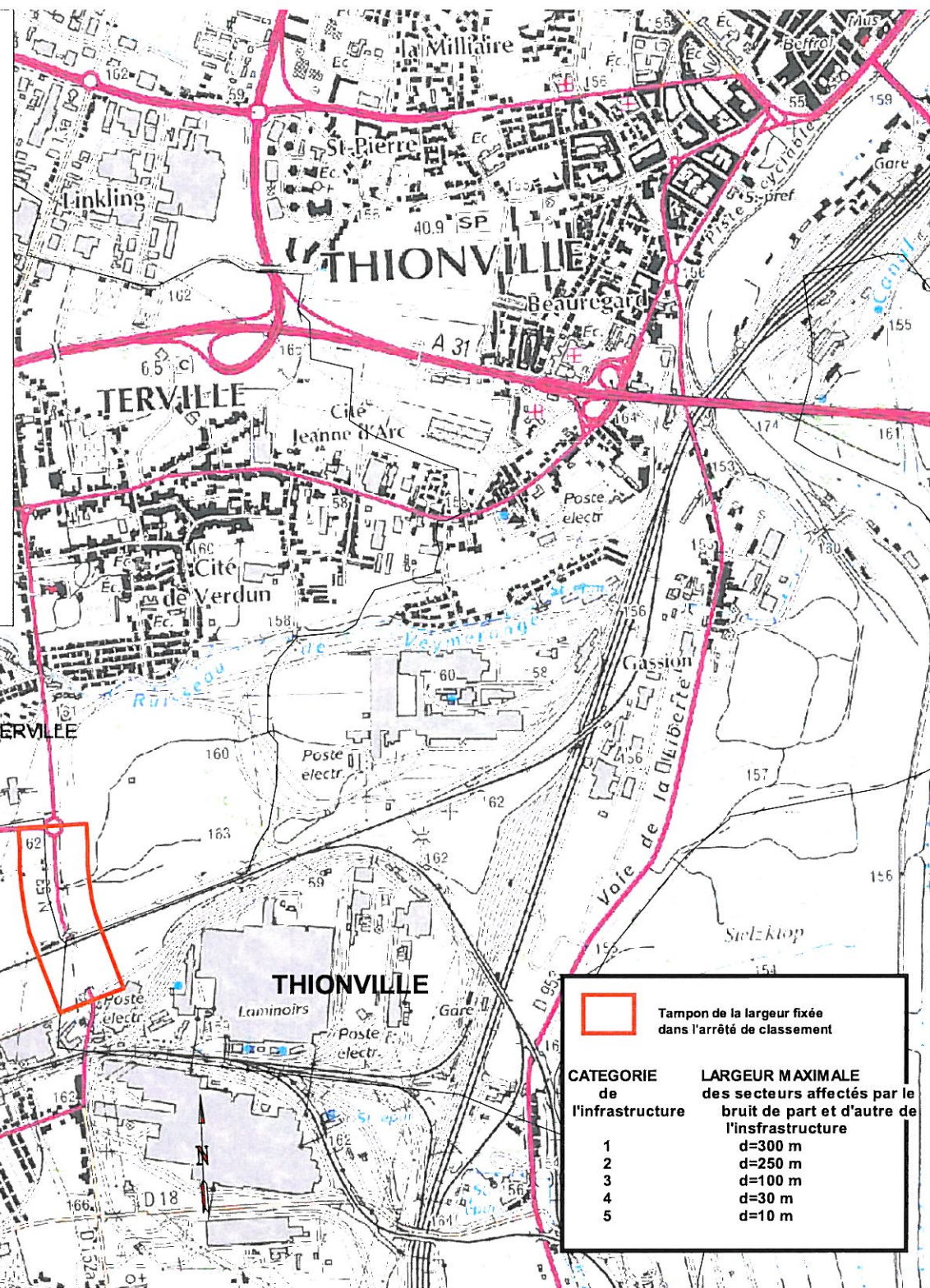



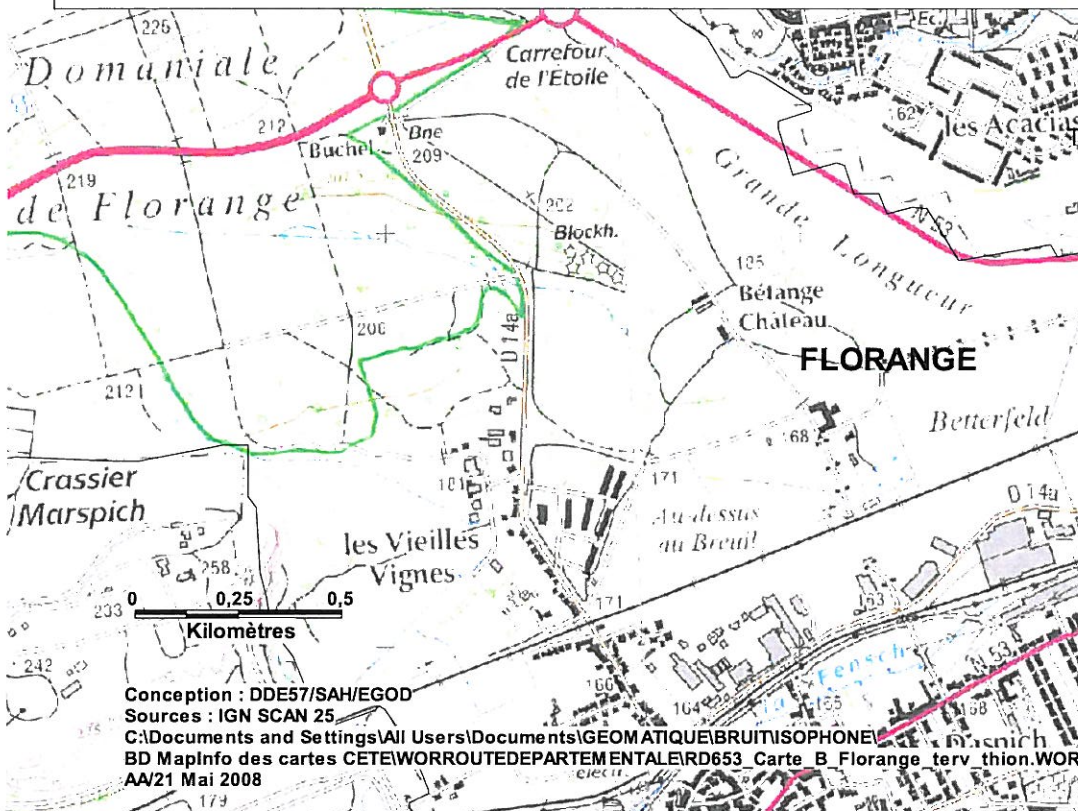
RD653 2ème partie sur 2 : Florange, Terville, Thionville  
 Carte B : Secteurs affectés par le bruit localisés en application  
 des articles R 571-32 et suivants du Code de l'Environnement.  
 Vu pour être annexé à l'arrêté préfectoral n° 2009-DEDD/BEN-25  
 Signé: pour le Préfet

Pour le Préfet,  
 Par dérogation,  
 Le Directeur de l'Environnement  
 et du Développement Durable

Monique HAMAN



	Tampon de la largeur fixée dans l'arrêté de classement
<b>CATEGORIE de l'infrastructure</b>	<b>LARGEUR MAXIMALE des secteurs affectés par le bruit de part et d'autre de l'infrastructure</b>
1	d=300 m
2	d=250 m
3	d=100 m
4	d=30 m
5	d=10 m



Conception : DDE57/SAH/EGOD  
 Sources : IGN SCAN 25  
 C:\Documents and Settings\All Users\Documents\GEOMATIQUE\BRUIT\ISOPHONES  
 BD MapInfo des cartes CETEI\WORROUTE\DEPARTEMENTALE\RD653 Carte\_B Florange\_terv\_thion.WOR  
 AA/21 Mai 2008