

RD656

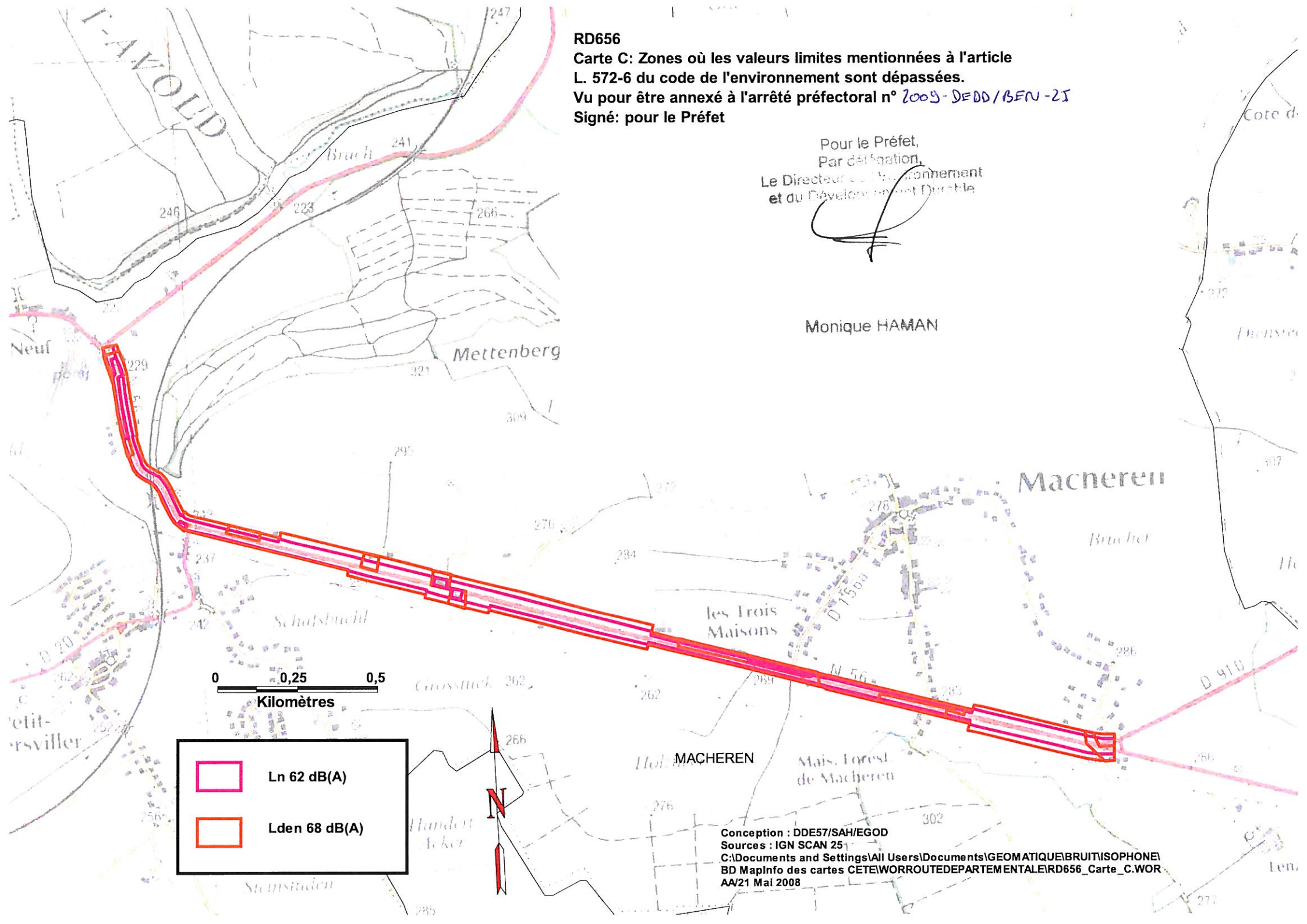
Carte C: Zones où les valeurs limites mentionnées à l'article L. 572-6 du code de l'environnement sont dépassées.

Vu pour être annexé à l'arrêté préfectoral n° 2009-DEDD/BEN-25



Signé: pour le Préfet

Pour le Préfet,
Par délégation,
Le Directeur de l'Environnement
et du Développement Durable

Monique HAMAN



0 0,25 0,5
Kilomètres

	Ln 62 dB(A)
	Lden 68 dB(A)

Conception : DDE57/SAH/EGOD

Sources : IGN SCAN 25

C:\Documents and Settings\All Users\Documents\GEOMATIQUE\BRUITISOPHONIE\

BD MapInfo des cartes CETEWORROUTEDEPARTEMENTALEIRD656_Carte_C.WOR

AA/21 Mai 2008