

## **CARTES DE BRUIT STRATEGIQUES DES GRANDS AXES ROUTIERS DU GROUPE SANEF**

**DEPARTEMENT DE LA MOSELLE**

**Documents graphiques représentés  
au 1/25 000ème**

**Cartes de type B  
Localisation des secteurs affectés par le bruit  
définis par le classement sonore des infrastructures  
de transports terrestres**

Vu pour être annexé à l'arrêté 2013-DDT/OBS-3 du 19 juillet 2013 (5/7 – 1 page et 12 plans)

LE PREFET,  
Pour le Préfet,  
Le Secrétaire Général,  

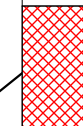

Olivier du CRAY



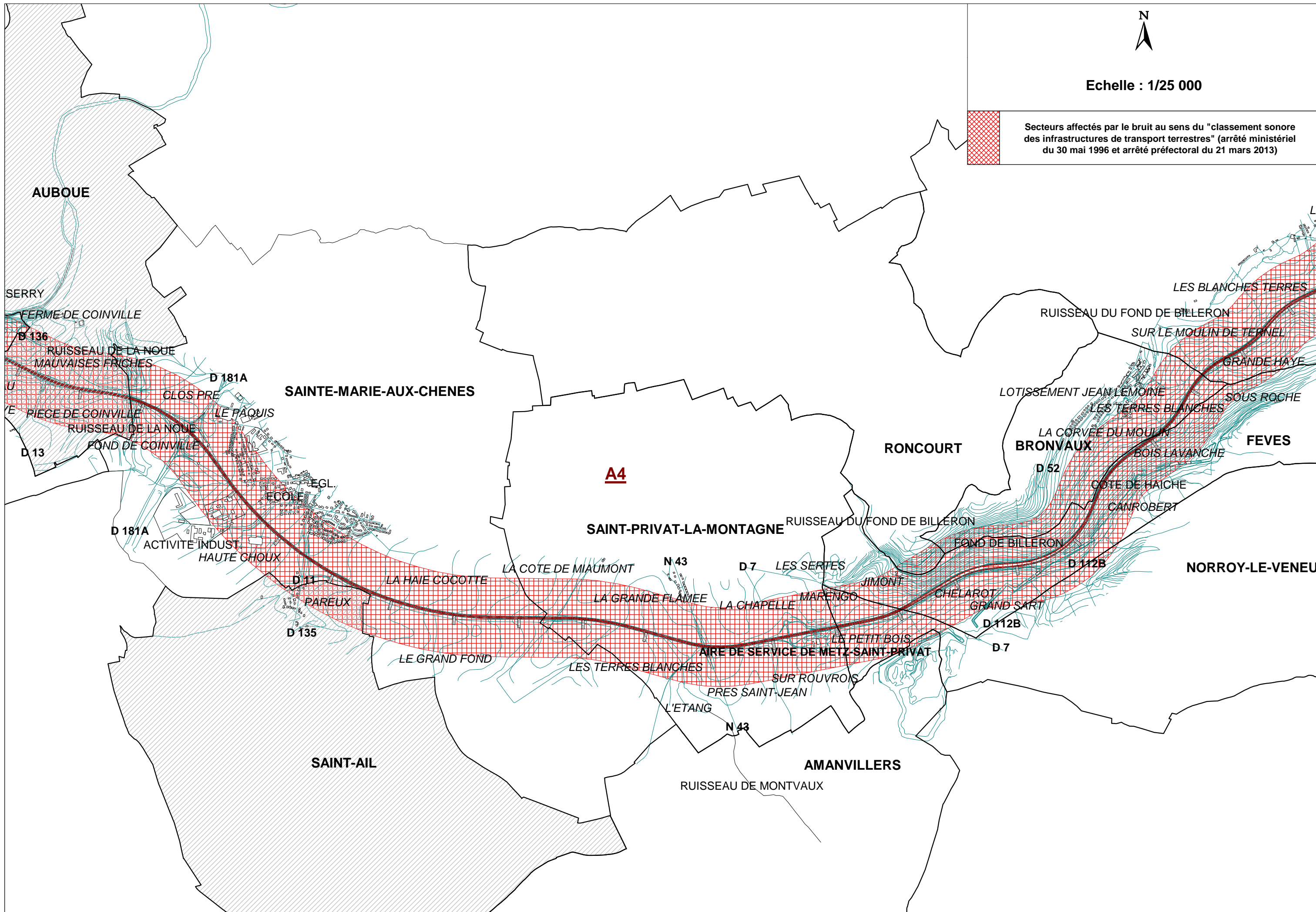
*La solution acoustique, bien entendue!*



Echelle : 1/25 000

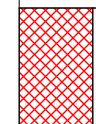


Secteurs affectés par le bruit au sens du "classement sonore des infrastructures de transport terrestres" (arrêté ministériel du 30 mai 1996 et arrêté préfectoral du 21 mars 2013)

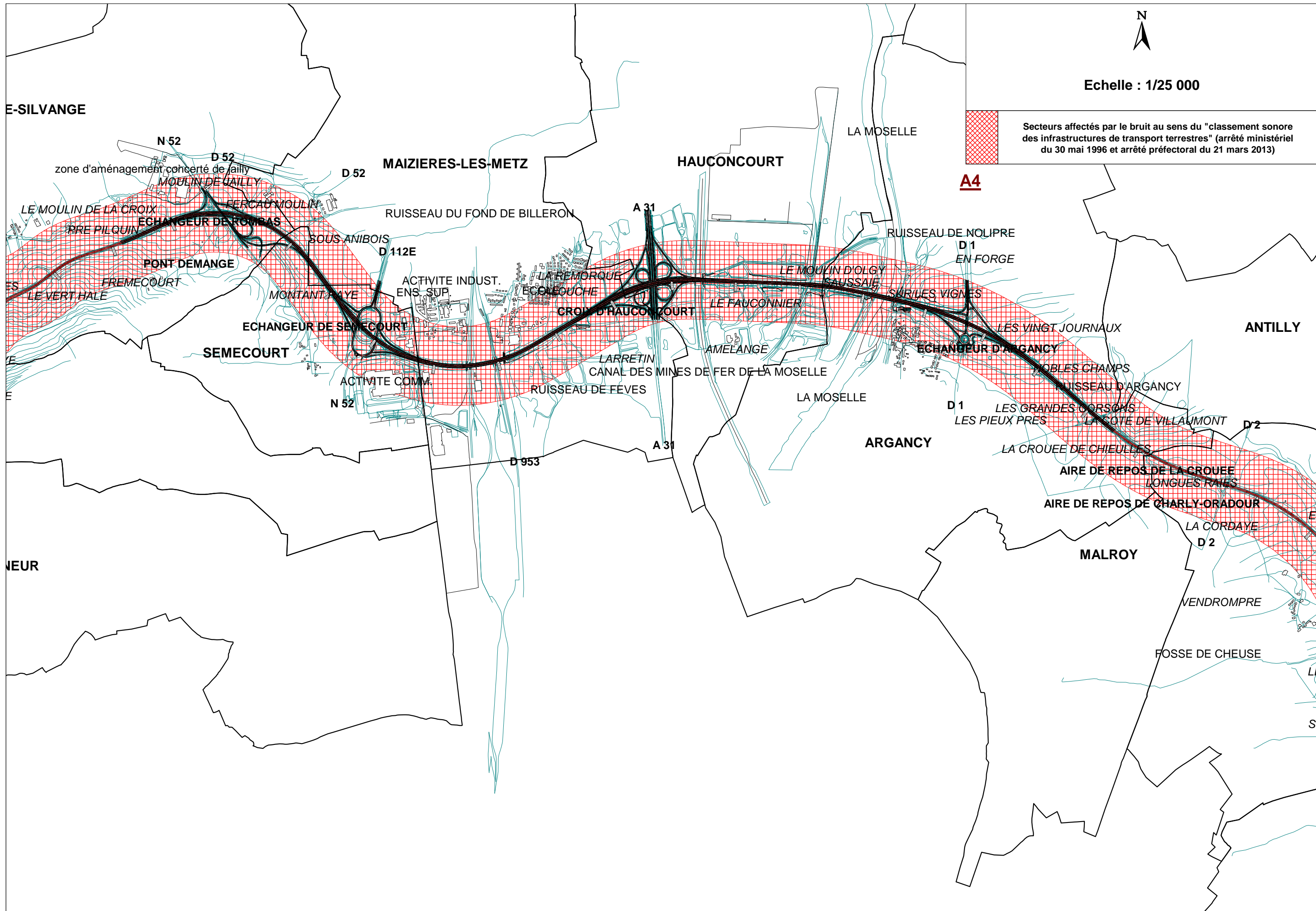




Echelle : 1/25 000



Secteurs affectés par le bruit au sens du "classement sonore des infrastructures de transport terrestres" (arrêté ministériel du 30 mai 1996 et arrêté préfectoral du 21 mars 2013)



E-SILVANGE

MAIZIERES-LES-METZ

HAUCONCOURT

LA MOSELLE

**A4**

zone d'aménagement concerté de Jailly  
MOULIN DE JAILLY  
LE MOULIN DE LA CROIX  
PRE PILQUIN  
ECHANGEUR DE ROVRAS  
PONT DEMANGE  
FREMECOURT  
LE VERT HAIE

RUISSEAU DU FOND DE BILLERON

A 31

RUISSEAU DE NOLIPRE

D 1  
EN FORGE

ES  
E  
E  
MONTANT MAYE  
ECHANGEUR DE SEMECOURT  
SEMECOURT

ACTIVITE INDUST.  
ENS. SUP.

LA REMORQUE  
Ecole LOUCHE

LE MOULIN D'OLGY  
LE FAUCONNIER

CAUSSAIE  
SURI LES VIGNES

LES VINGT JOURNAUX

ANTILLY

ACTIVITE COMM.

CROIX D'HAUCONCOURT

AMELANGE

ECHANGEUR D'ARGANCY

BOBLES CHAMPS

N 52

LARRETIN  
CANAL DES MINES DE FER DE LA MOSELLE

LA MOSELLE

D 1  
LES GRANDES CORSONS  
LES PIEUX PRES

LA COTE DE VILLAUMONT

D 2

D 953

A 31

ARGANCY

LA GROUÉE DE CHIEULLES

AIRE DE REPOS DE LA GROUÉE

LONGUES PAILLES

AIRE DE REPOS DE CHARLY-ORADOUR

NEUR

MALROY

LA CORDAYE


D 2

VENDROMPRE

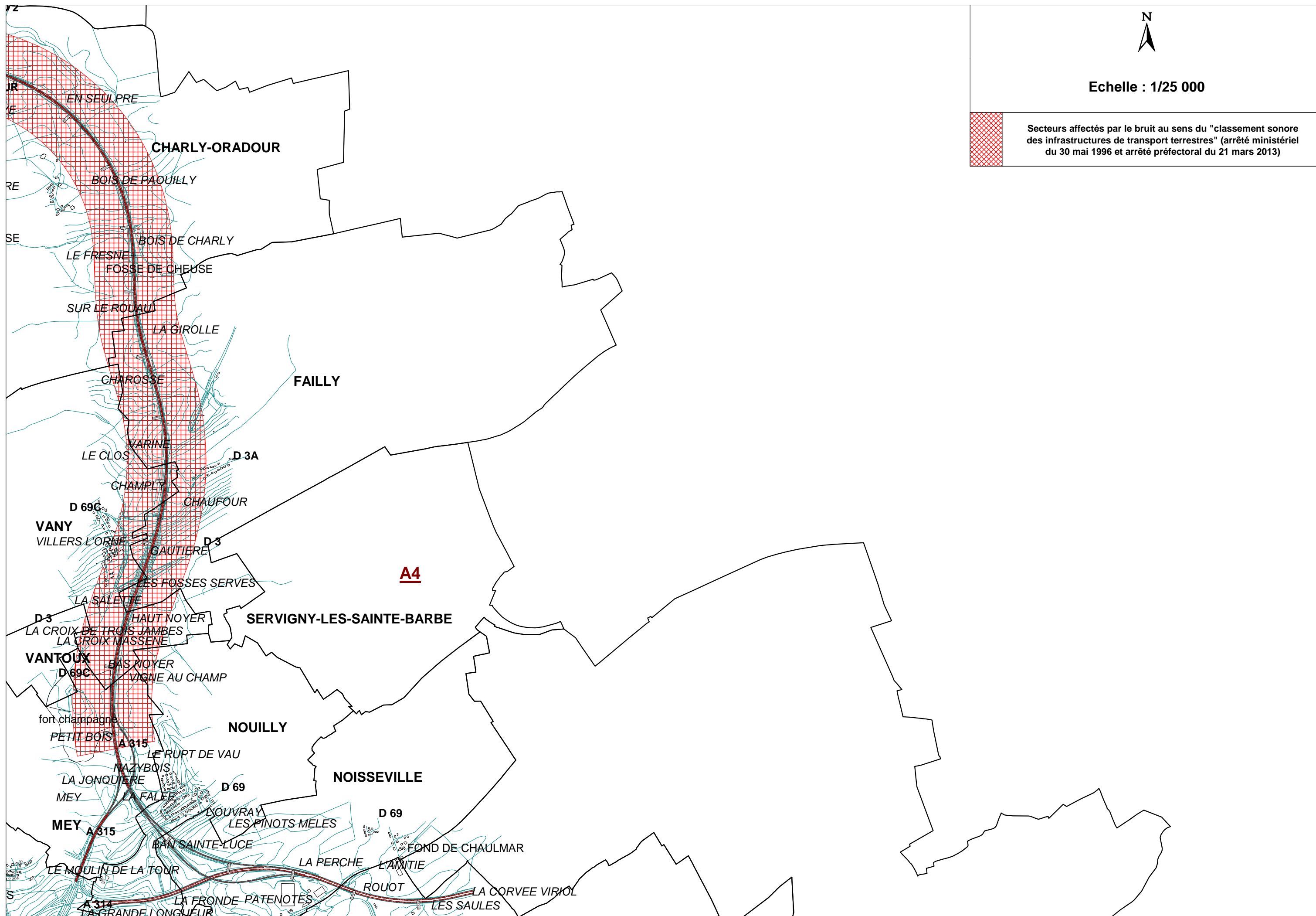
FOSSE DE CHEUSE



Echelle : 1/25 000



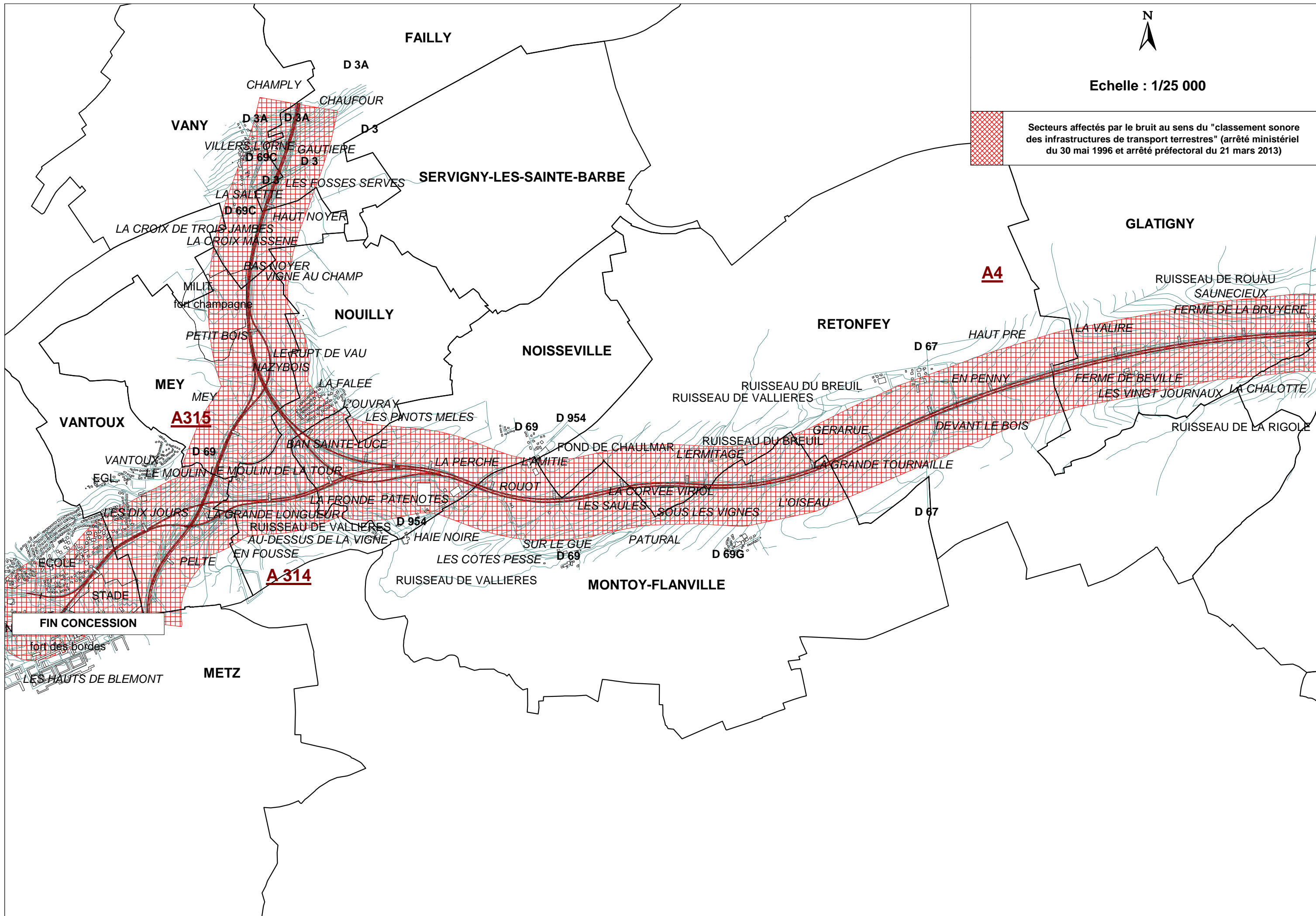
Secteurs affectés par le bruit au sens du "classement sonore des infrastructures de transport terrestres" (arrêté ministériel du 30 mai 1996 et arrêté préfectoral du 21 mars 2013)





Echelle : 1/25 000

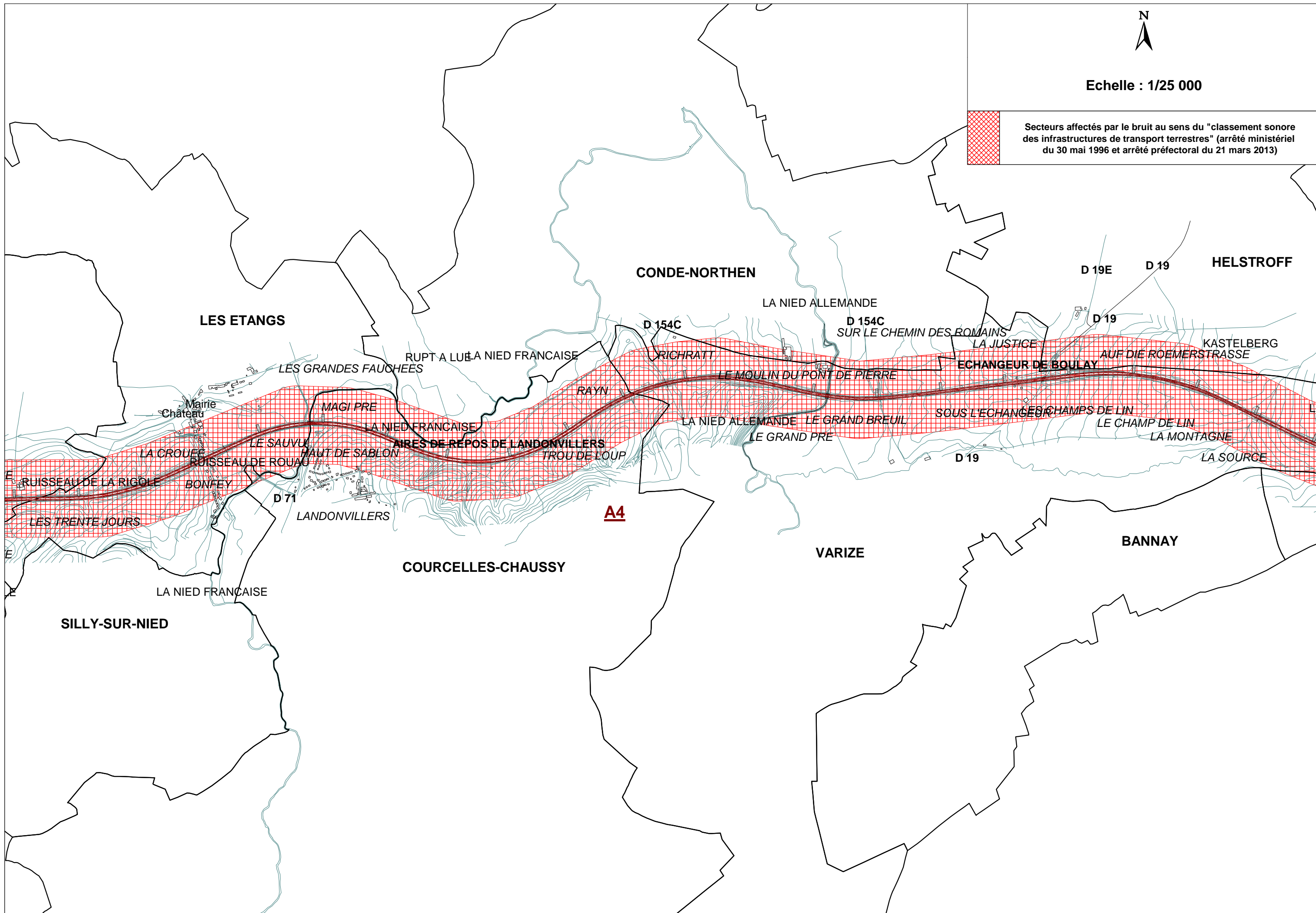
Secteurs affectés par le bruit au sens du "classement sonore des infrastructures de transport terrestres" (arrêté ministériel du 30 mai 1996 et arrêté préfectoral du 21 mars 2013)





Echelle : 1/25 000

Secteurs affectés par le bruit au sens du "classement sonore des infrastructures de transport terrestres" (arrêté ministériel du 30 mai 1996 et arrêté préfectoral du 21 mars 2013)



LES ETANGS

CONDE-NORTHEN

HELSTROFF

COURCELLES-CHAUSSY

VARIZE

BANNAY

SILLY-SUR-NIED

**A4**

Mairie  
Château

D 71

D 154C

D 154C

D 19

D 19E

D 19

LES GRANDES FAUCHEES

RUPT A LUË LA NIED FRANCAISE

RICHRATT

LA NIED ALLEMANDE

SUR LE CHEMIN DES ROMAINS

LA JUSTICE

D 19

AUF DIE ROEMERSTRASSE

KASTELBERG

MAGI PRE

LA NIED FRANCAISE

AIRES DE REPOS DE LANDONVILLERS

RAYN

LE MOULIN DU PONT DE PIERRE

ECHANGEUR DE BOULAY

LA CROUEE

LE SAUVU

HAUT DE SABLON

TROU DE LOUP

LA NIED ALLEMANDE

LE GRAND BREUIL

SOUS L'ECHANGEUR

CHAMPS DE LIN

LE CHAMP DE LIN

LA MONTAGNE

LA SOURCE

RUISSEAU DE LA RIGOLE

BONFEY


LES TRENTE JOURS

LANDONVILLERS

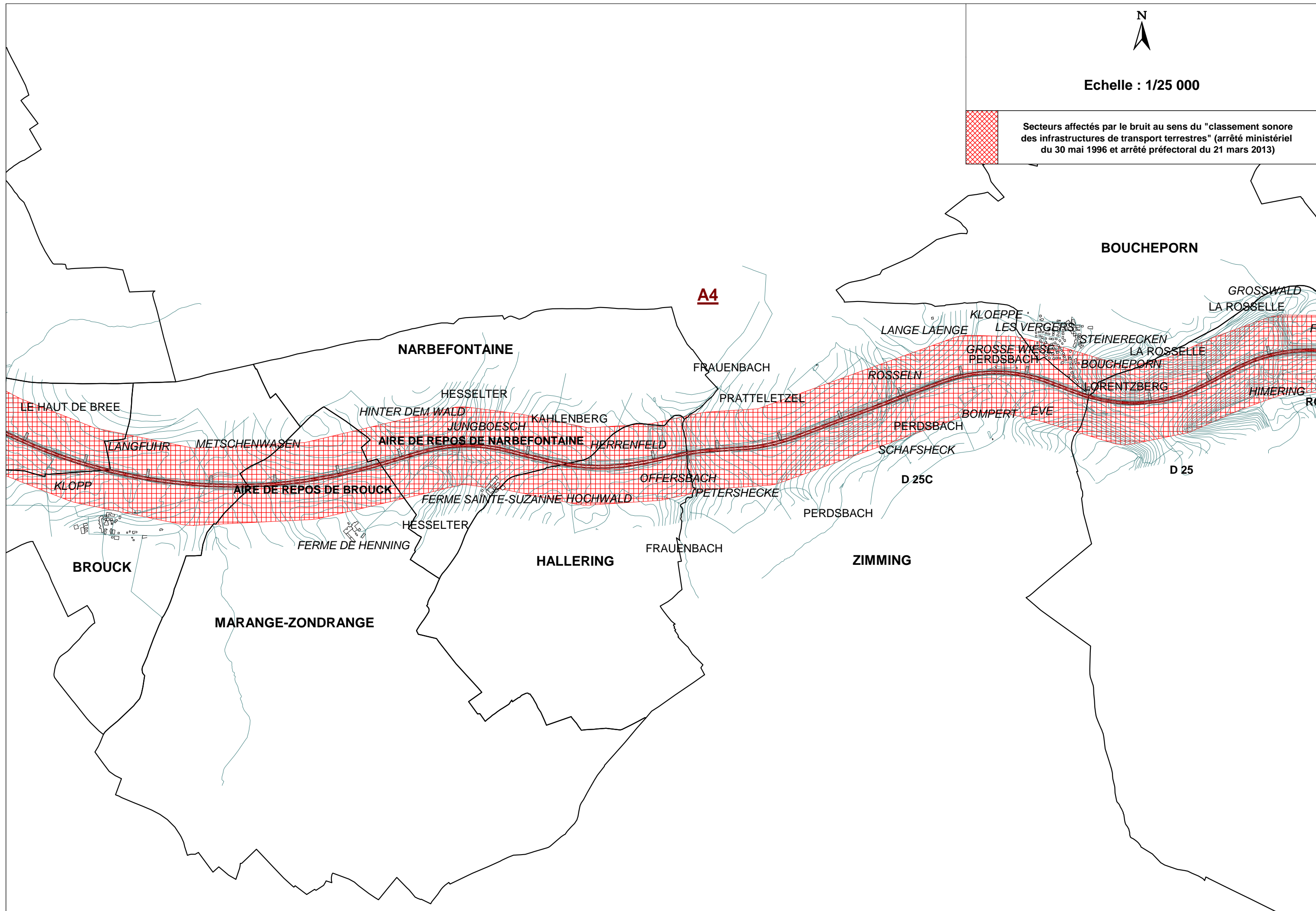
LA NIED FRANCAISE



Echelle : 1/25 000




Secteurs affectés par le bruit au sens du "classement sonore des infrastructures de transport terrestres" (arrêté ministériel du 30 mai 1996 et arrêté préfectoral du 21 mars 2013)

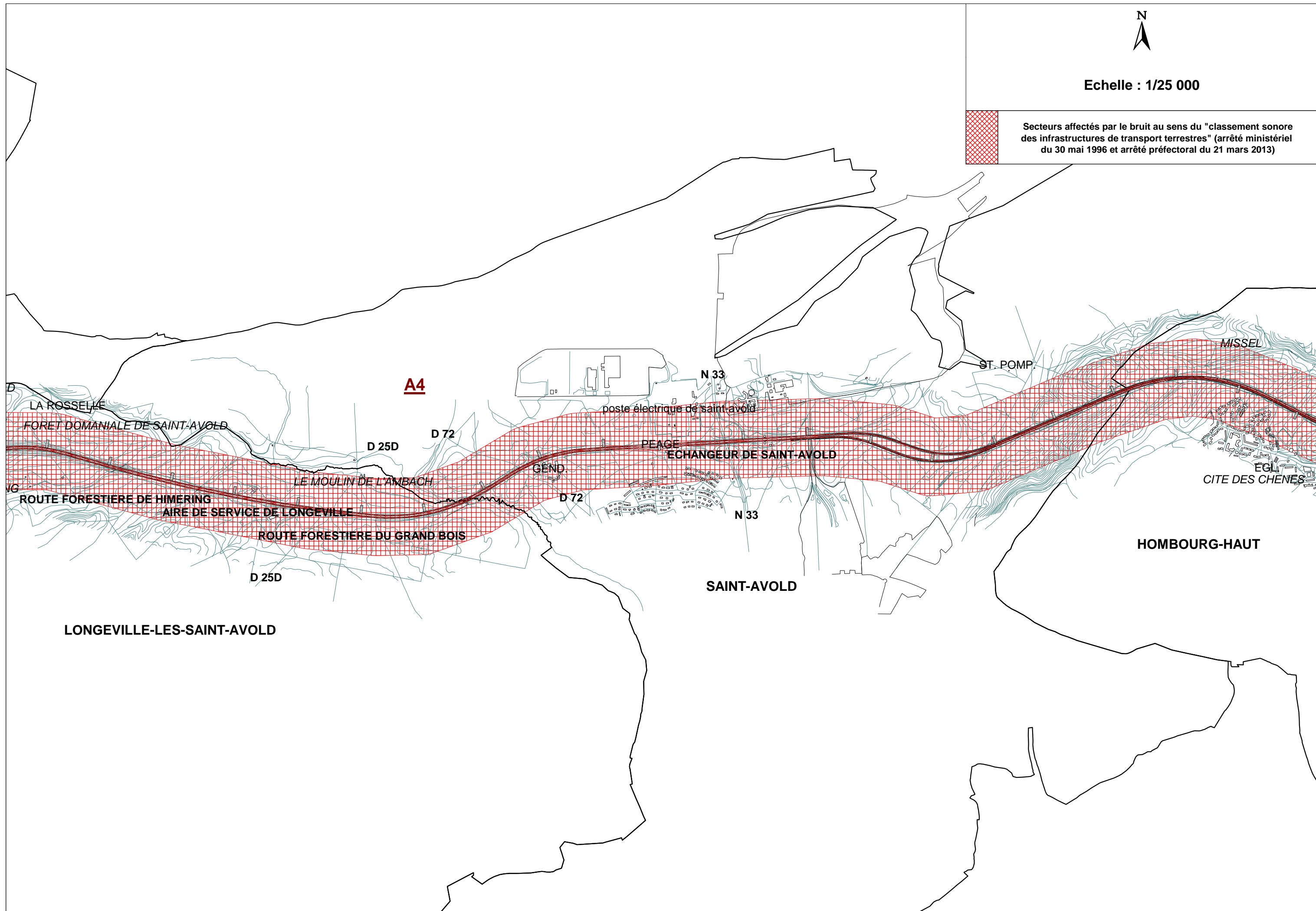




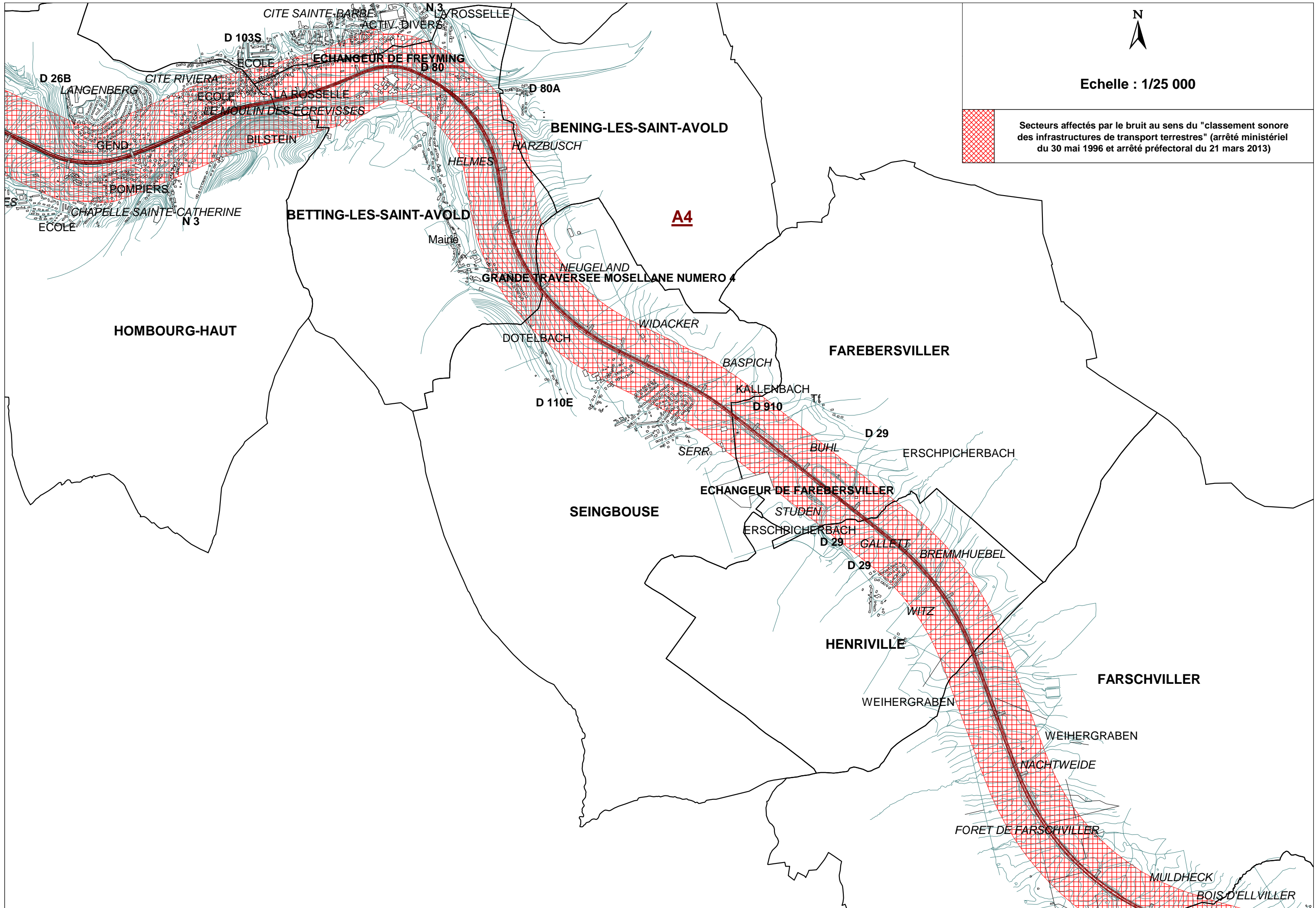
Echelle : 1/25 000




Secteurs affectés par le bruit au sens du "classement sonore des infrastructures de transport terrestres" (arrêté ministériel du 30 mai 1996 et arrêté préfectoral du 21 mars 2013)







Echelle : 1/25 000



Secteurs affectés par le bruit au sens du "classement sonore des infrastructures de transport terrestres" (arrêté ministériel du 30 mai 1996 et arrêté préfectoral du 21 mars 2013)

CITE SAINTE BARBE  
ACTIV. DIVERS

D 103S

ECHANGEUR DE FREYMING  
D 80

D 26B  
LANGENBERG

CITE RIVIERA

LE MOULIN DES ECREVISSSES

BILSTEIN

D 80A

BENING-LES-SAINT-AVOLD

HARZBUSCH

HELMES

**A4**

POMPIERS  
CHAPELLE SAINTE CATHERINE  
N 3  
ECOLE

BETTING-LES-SAINT-AVOLD

Mairie

NEUGELAND  
GRANDE TRAVERSEE MOSELLANE NUMERO 4

HOMBOURG-HAUT

DOTELBACH

WIDACKER

FAREBERSVILLER

D 110E

BASPICH

KALLENBACH

D 910

D 29

SERR

BUHL

ERSCHPICHERBACH

ECHANGEUR DE FAREBERSVILLER

SEINGBOUSE

STUDEN

ERSCHRICHERBACH

D 29

GALLETT

BREMMHUEBEL

D 29

WITZ

HENRIVILLE

FARSCHVILLER

WEIHERGRABEN

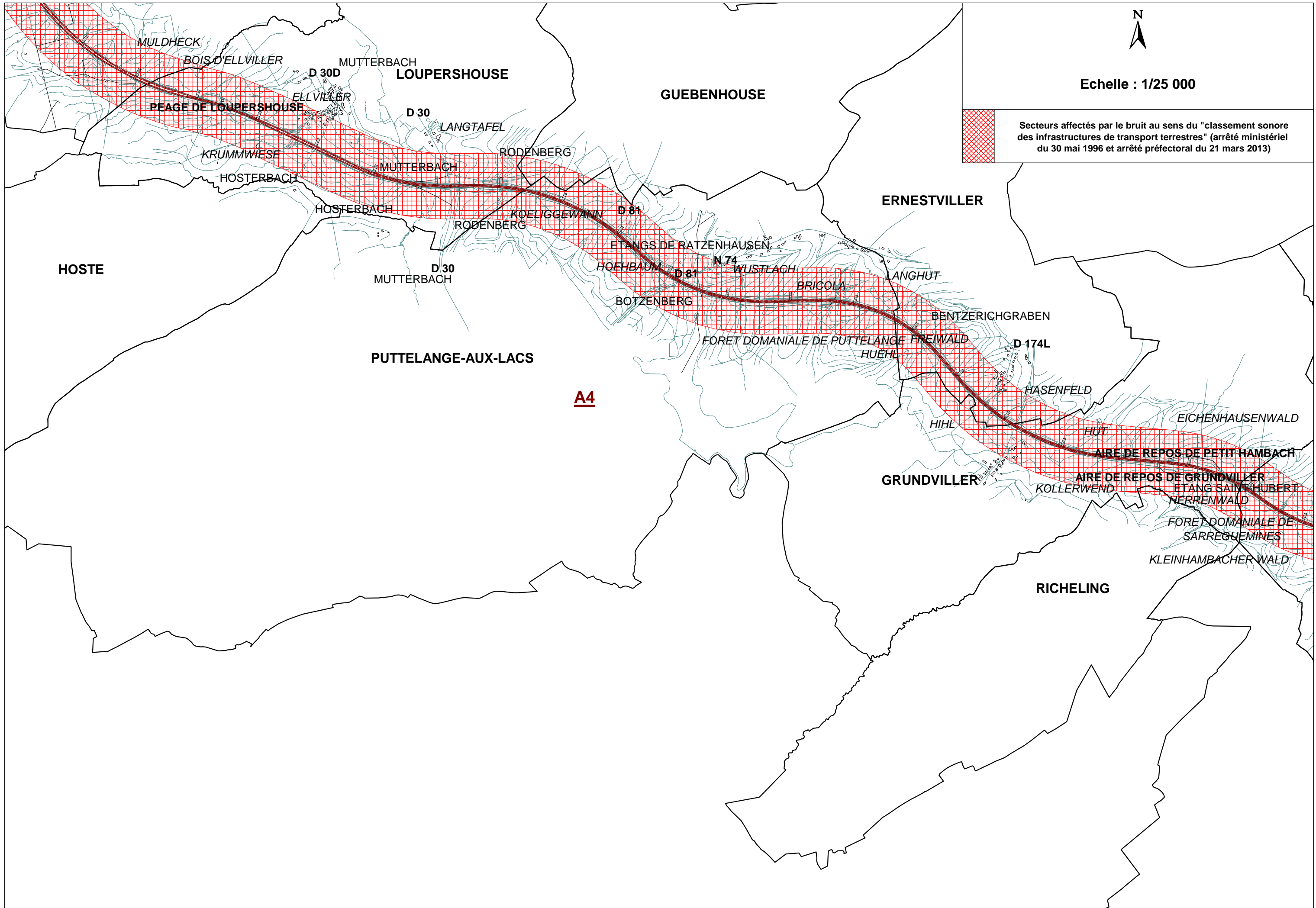
WEIHERGRABEN

NACHTWEIDE


FORET DE FARSCHVILLER

MULDHECK

BOIS D'ELLVILLER



Echelle : 1/25 000



Secteurs affectés par le bruit au sens du "classement sonore des infrastructures de transport terrestres" (arrêté ministériel du 30 mai 1996 et arrêté préfectoral du 21 mars 2013)

**A4**

HOSTE

MULDHECK

BOIS D'ELLVILLER

MUTTERBACH

LOUPERSHOUSE

GUEBENHOUSE

PEAGE DE LOUPERSHOUSE

ELLVILLER

D 30

LANGTAFEL

KRUMMWIESE

RODENBERG

HOSTERBACH

HOSTERBACH

D 30  
MUTTERBACH

RODENBERG

KOELIGGEWANN

D 81

ETANGS DE RATZENHAUSEN

HOEHBAUM

D 81

N 74  
WUSTLACH

BOTZENBERG

BRICOLA

ERNESTVILLER

LANGHUT

BENTZERICHGRABEN

FORET DOMANIALE DE PUTTELANGE-FREIWALD

HUEHL

D 174L

PUTTELANGE-AUX-LACS

HASENFELD

HIHL

HUT

EICHENHAUSENWALD

AIRE DE REPOS DE PETIT HAMBACH

GRUNDEVILLER

AIRE DE REPOS DE GRUNDEVILLER

KOLLERWEND

FORET DOMANIALE DE SARREGUEMINES

KLEINHAMBACHER WALD


RICHELING

ETANG SAINT HUBERT

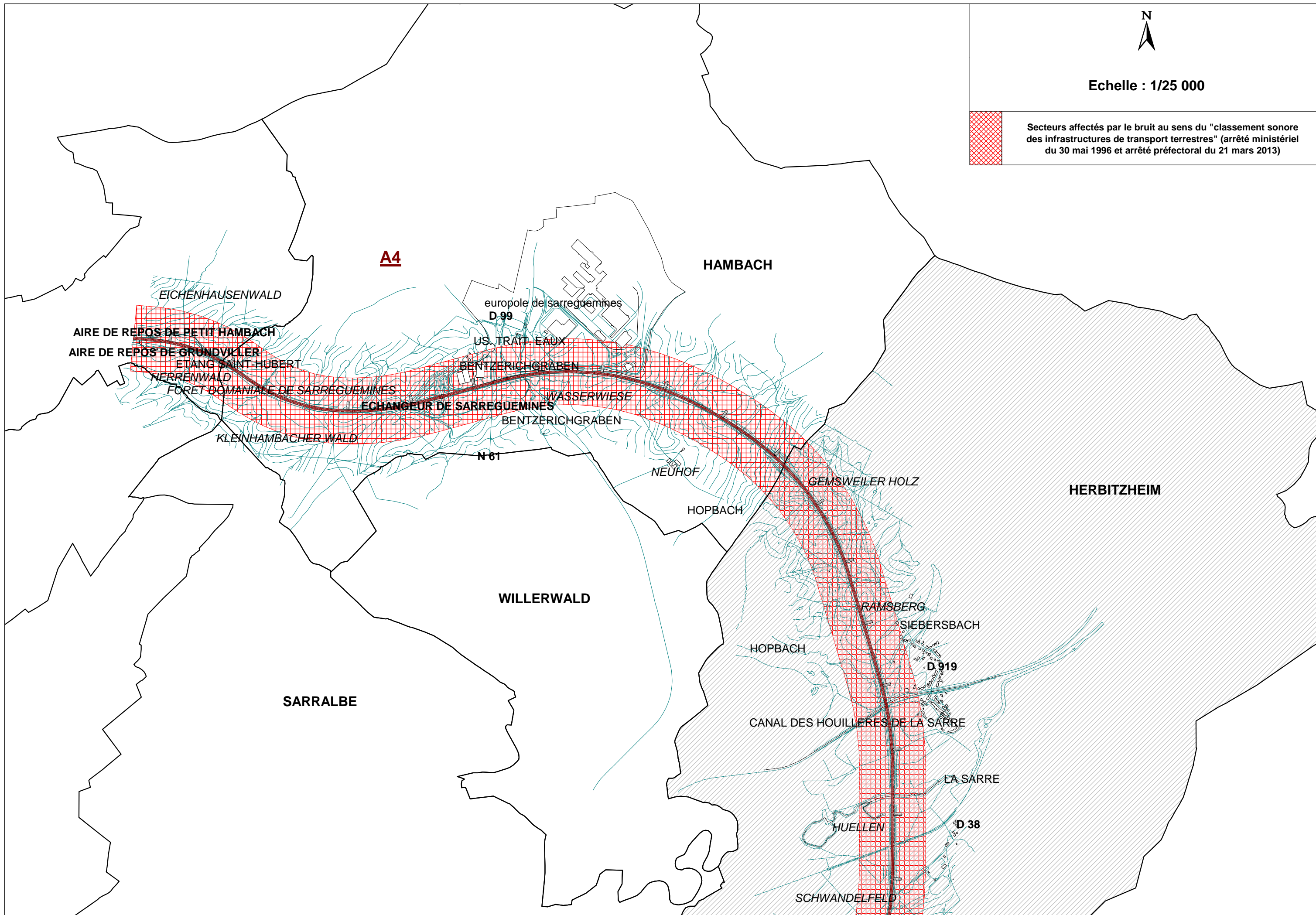
NERRENWALD



Echelle : 1/25 000



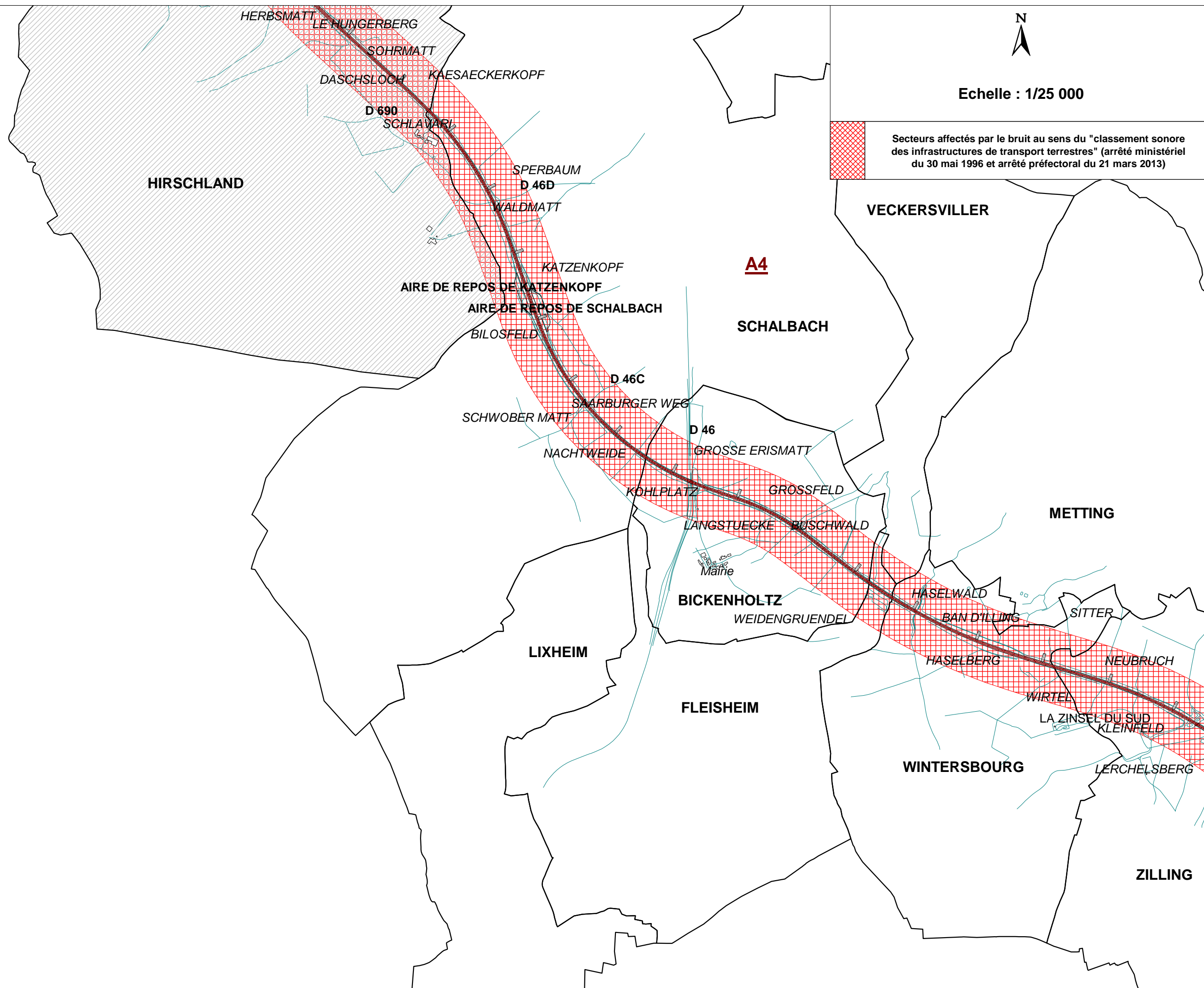
Secteurs affectés par le bruit au sens du "classement sonore des infrastructures de transport terrestres" (arrêté ministériel du 30 mai 1996 et arrêté préfectoral du 21 mars 2013)





Echelle : 1/25 000

Secteurs affectés par le bruit au sens du "classement sonore des infrastructures de transport terrestres" (arrêté ministériel du 30 mai 1996 et arrêté préfectoral du 21 mars 2013)





Echelle : 1/25 000

Secteurs affectés par le bruit au sens du "classement sonore des infrastructures de transport terrestres" (arrêté ministériel du 30 mai 1996 et arrêté préfectoral du 21 mars 2013)

