

**CETE de l'Est**

Laboratoire des  
Ponts et Chaussées  
de Strasbourg

Groupe Acoustique



Réseau  
Scientifique et  
Technique

# **Cartes de bruit stratégiques**

**Grandes infrastructures de transports terrestres**

**Département de la Moselle (57)**

**Réseau ferroviaire**

**Cartes de type A Lden**


**Localisation des zones exposées au bruit, à l'aide  
de courbes isophones en Lden (Level day,  
evening, night) par pas de 5 en 5, de 55 dB(A) à  
supérieur à 75 dB(A)**

Documents graphiques représentés  
au 1/25 000ème

*Échéance juin 2012*

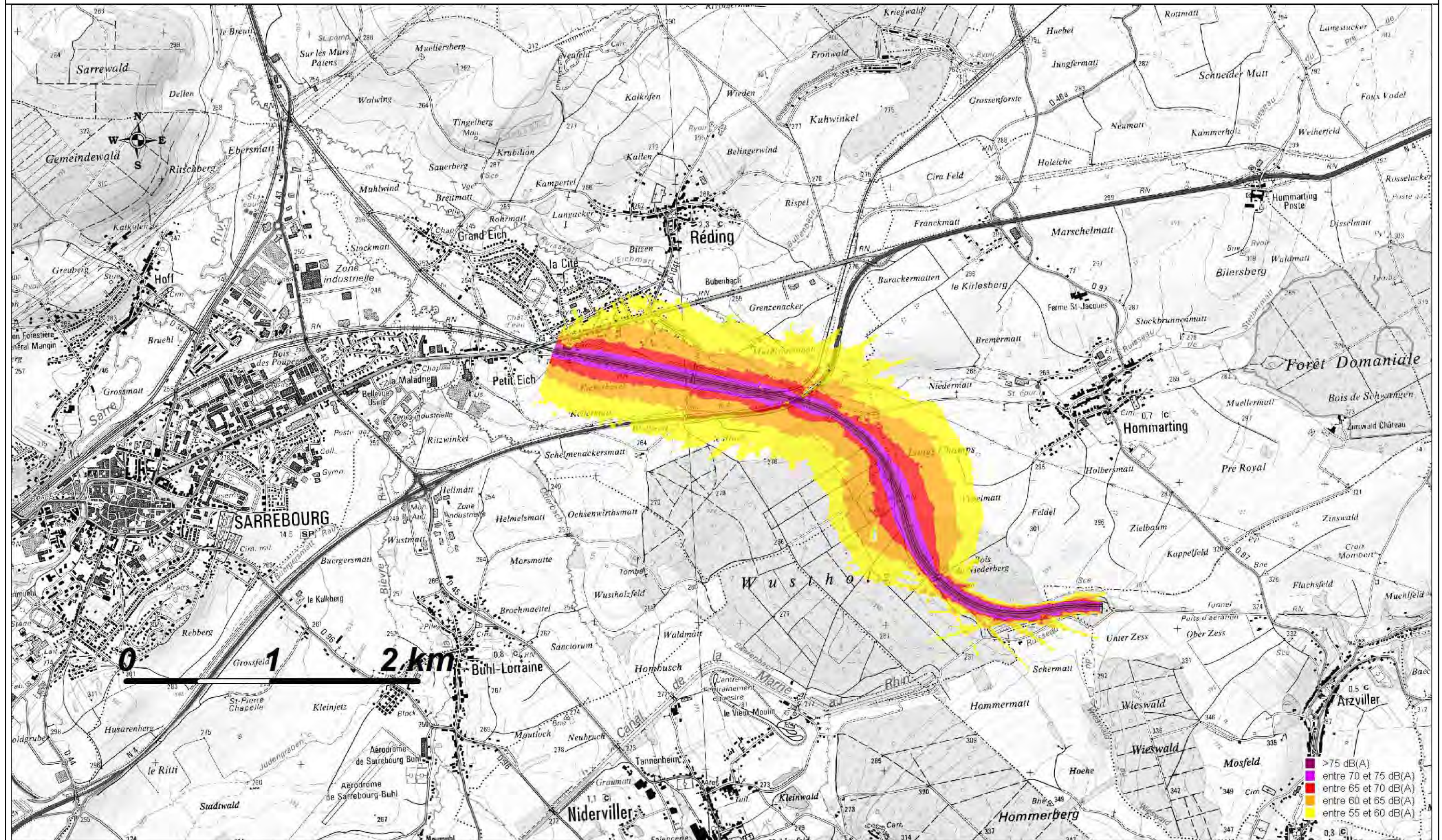
Vu pour être annexé à l'arrêté 2013-DDT-OBS/4 du 3 septembre 2013 (annexe 3/7 – 26 pages)

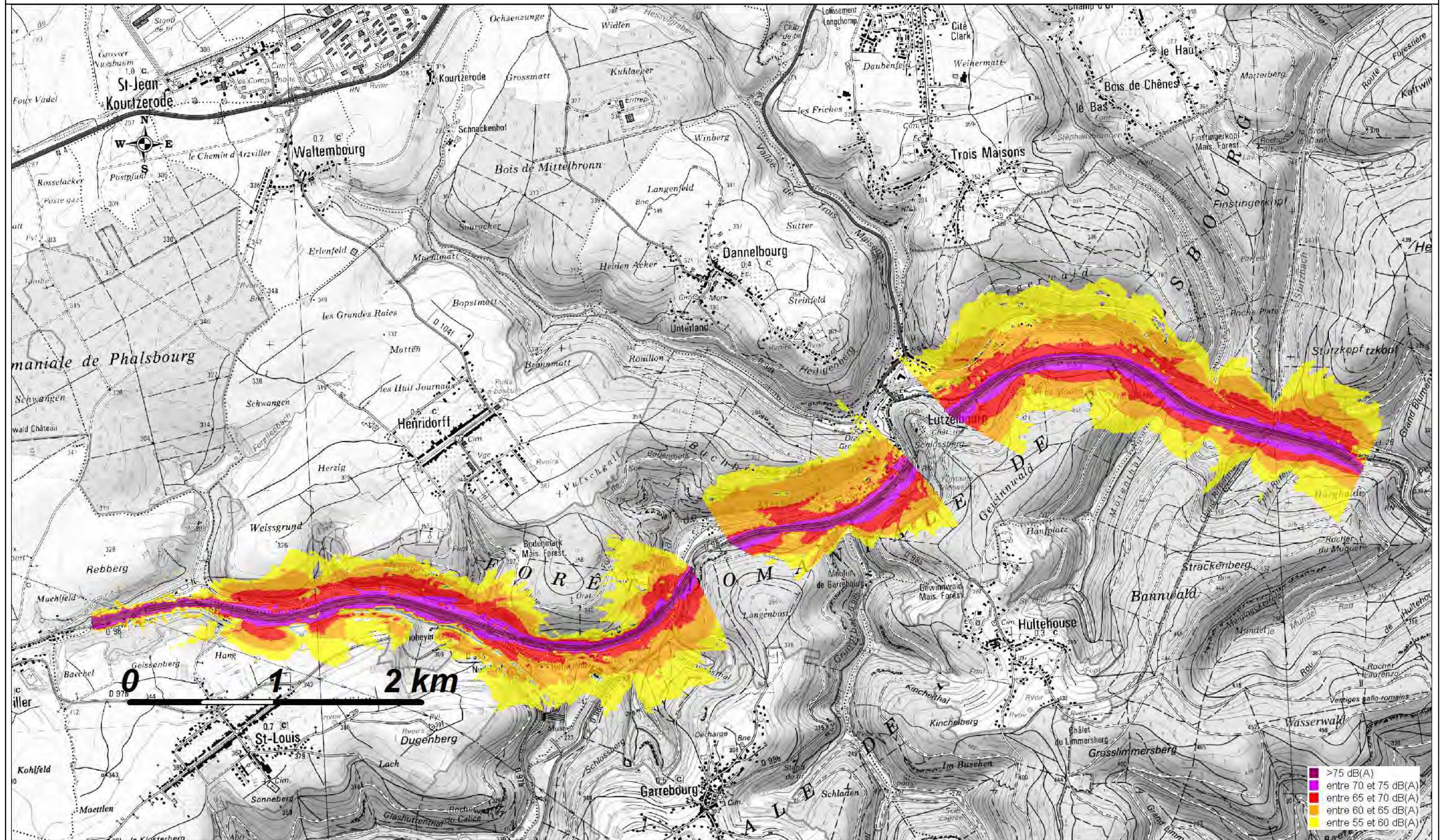
LE PREFET,  
Pour le Préfet,  
Le Secrétaire général,

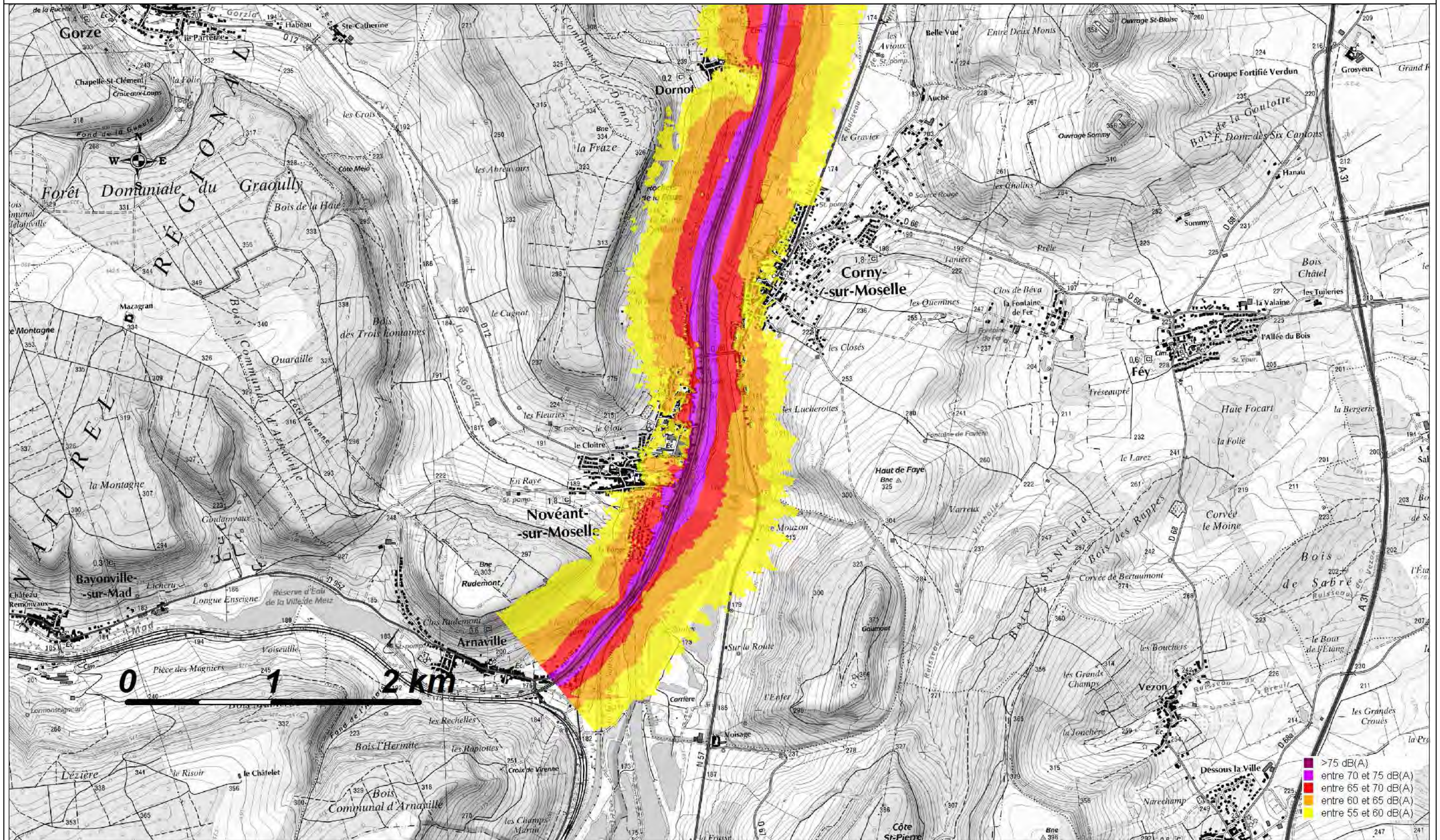
  
Olivier du CRAY

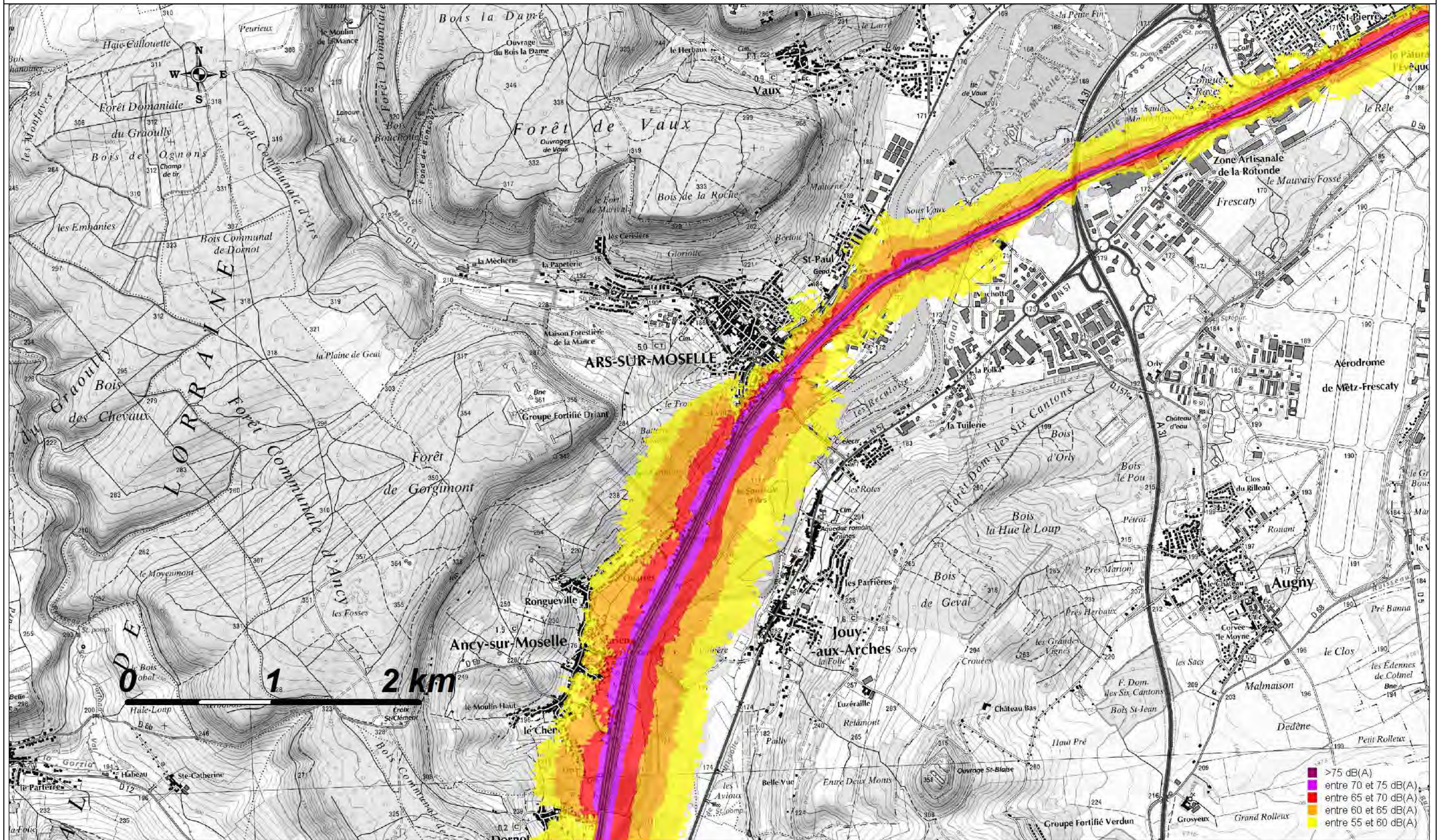


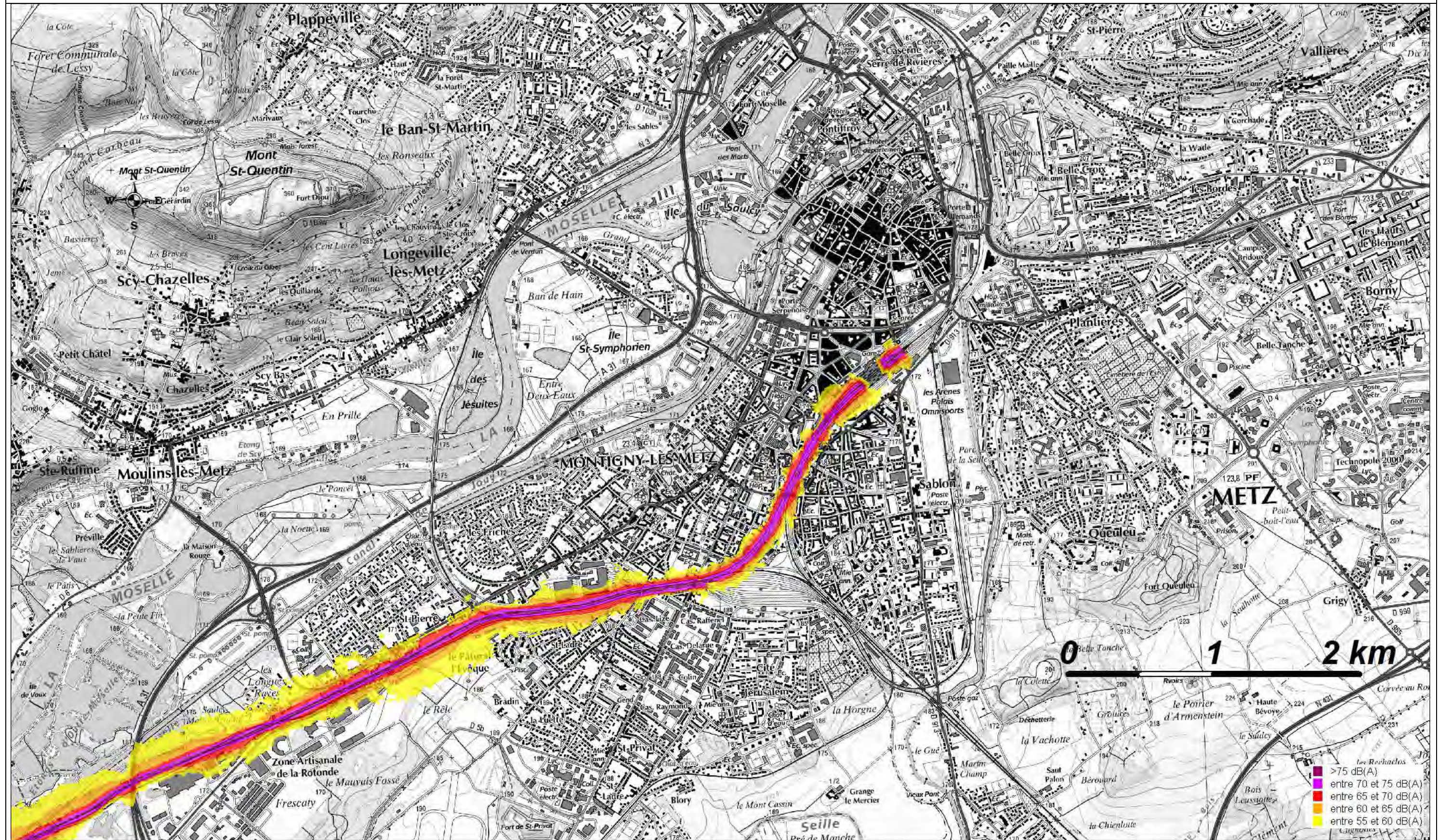
Centre d'Études Techniques de l'Équipement de l'Est

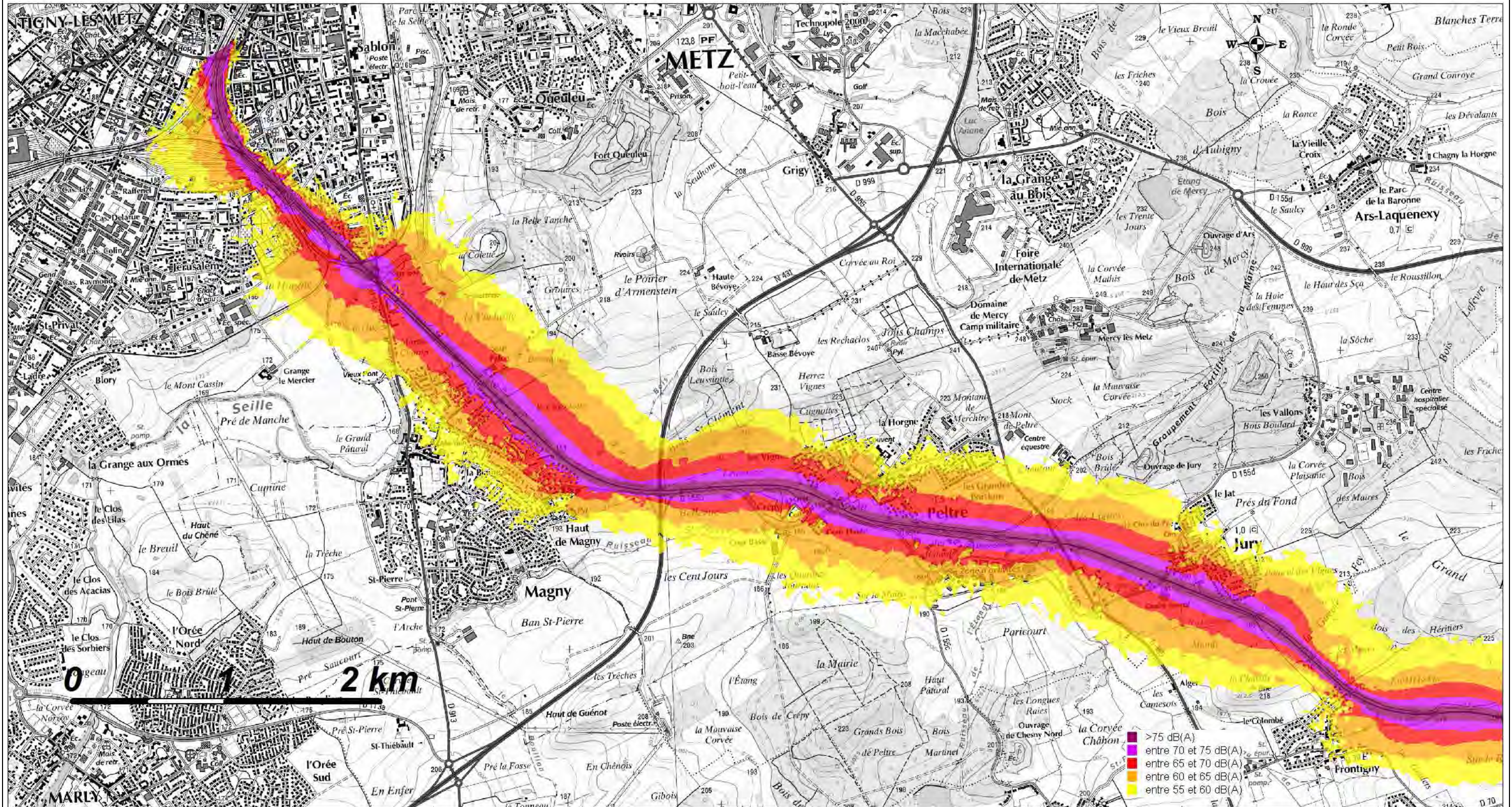


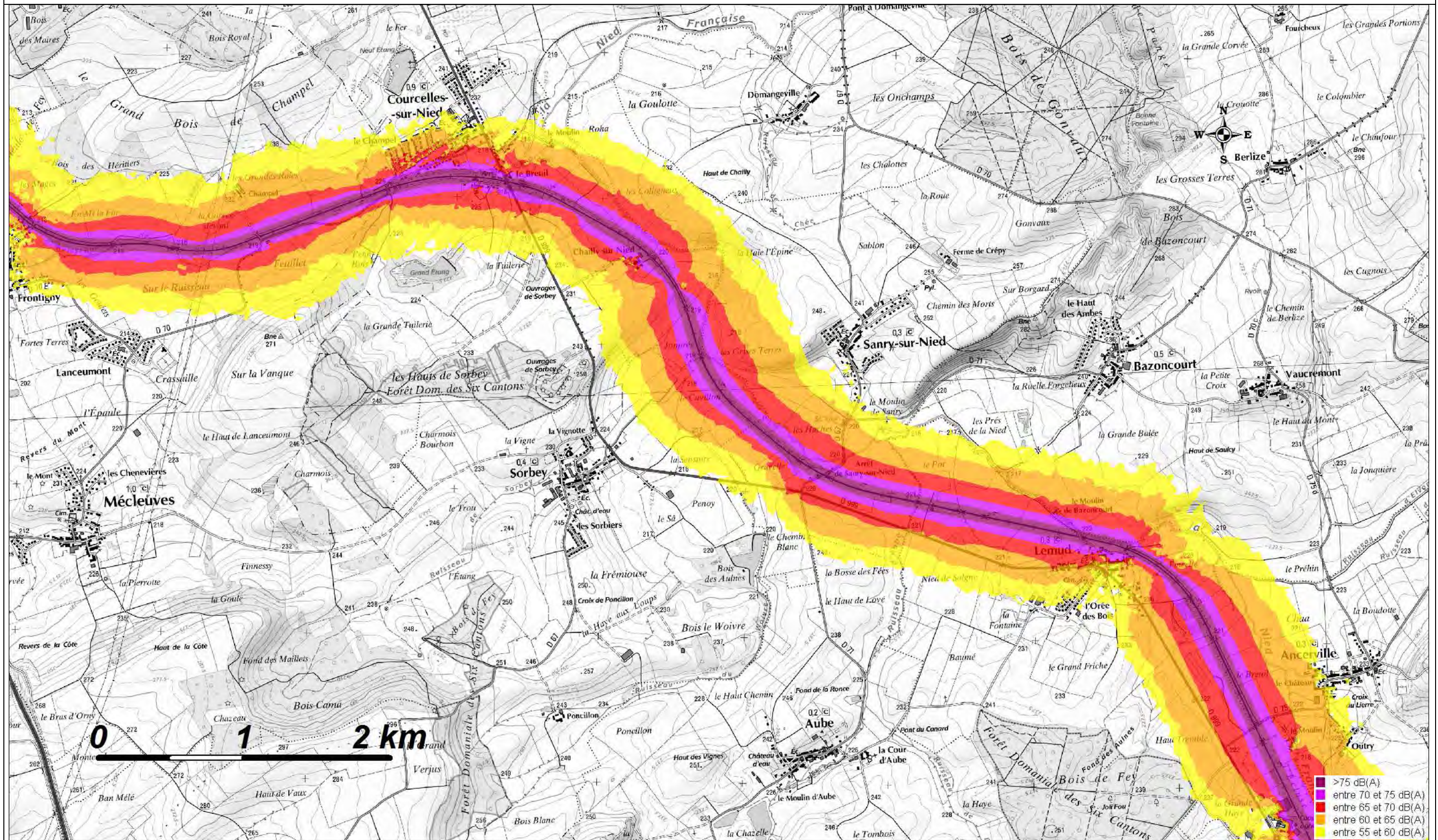






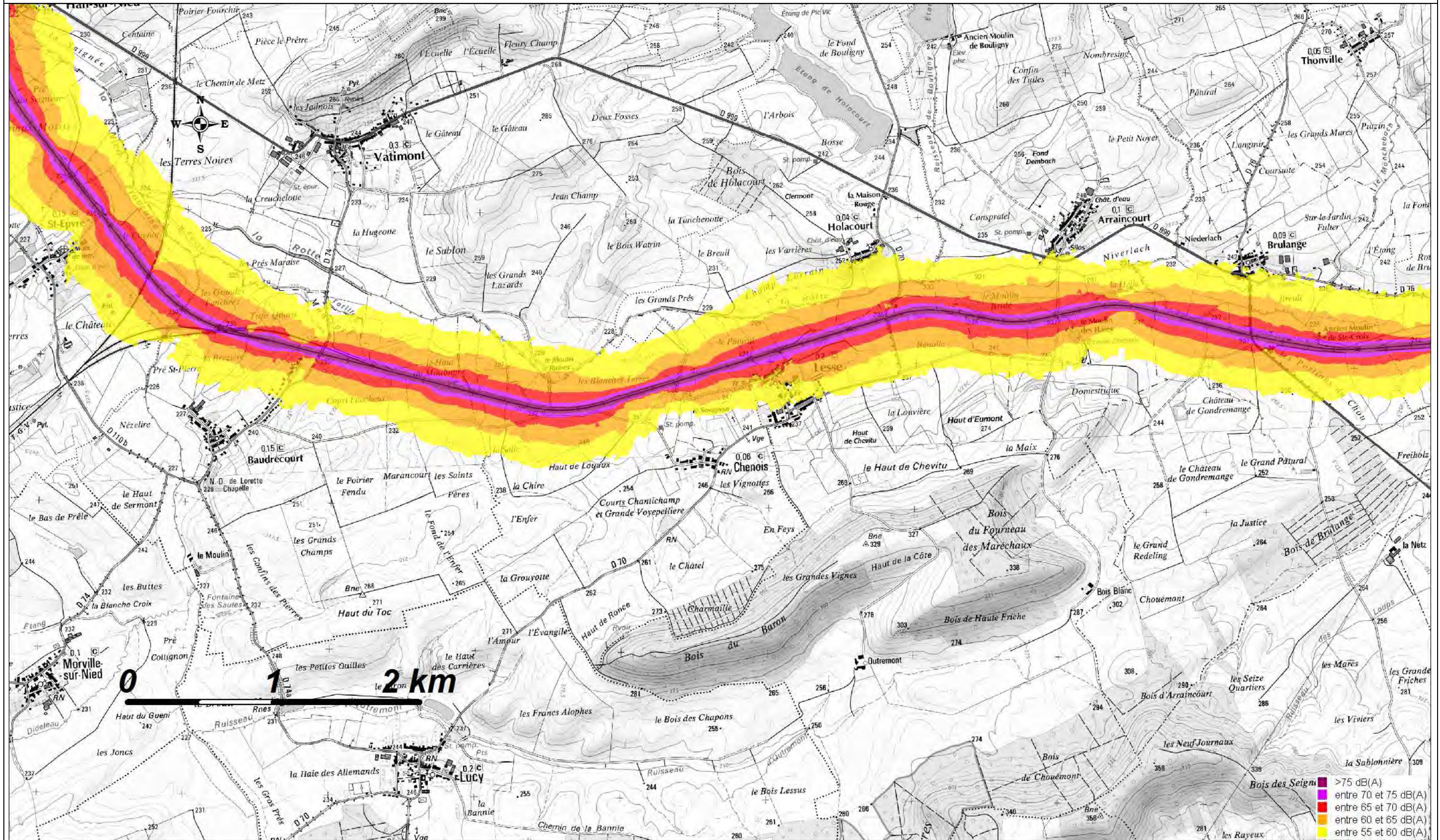


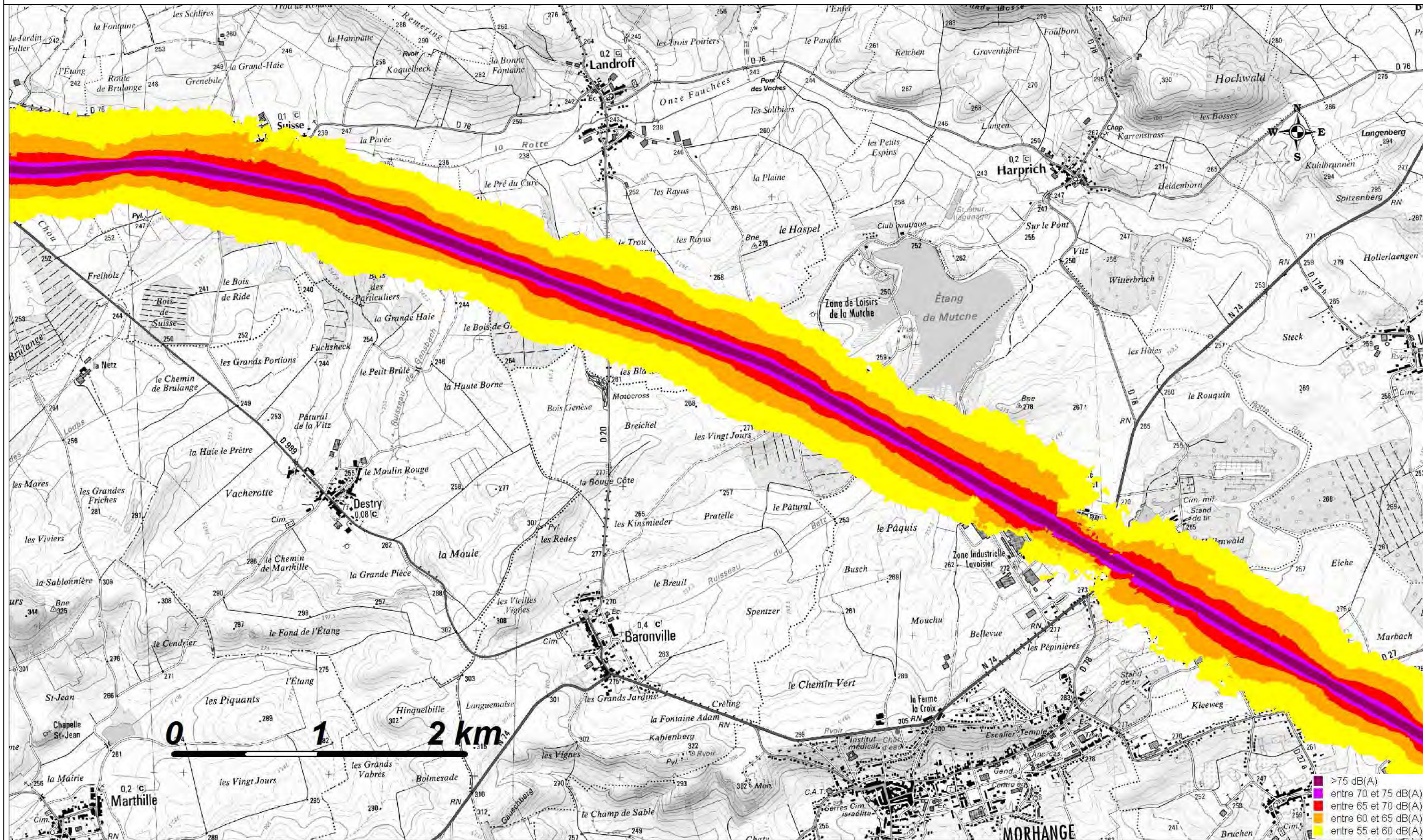


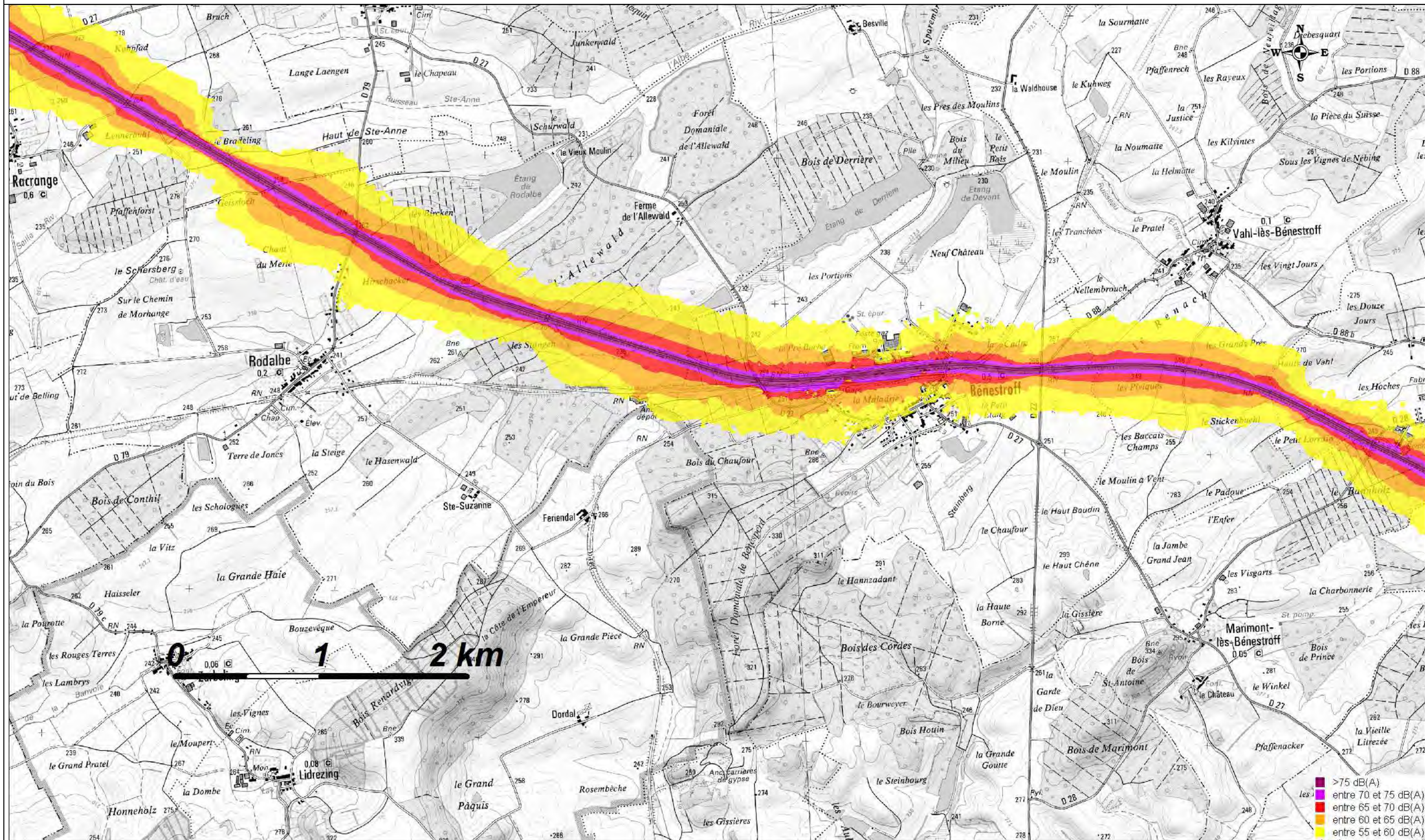




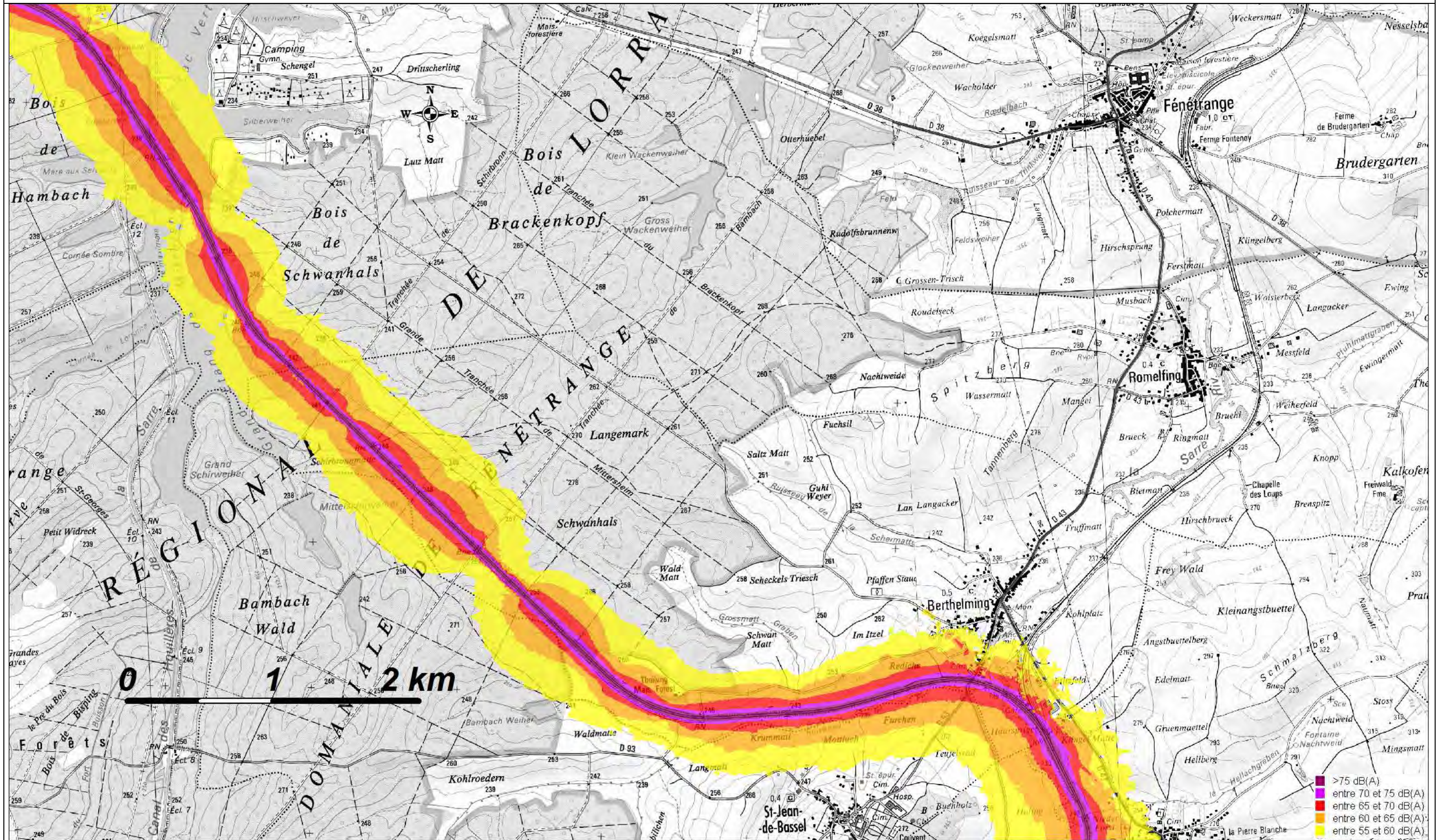


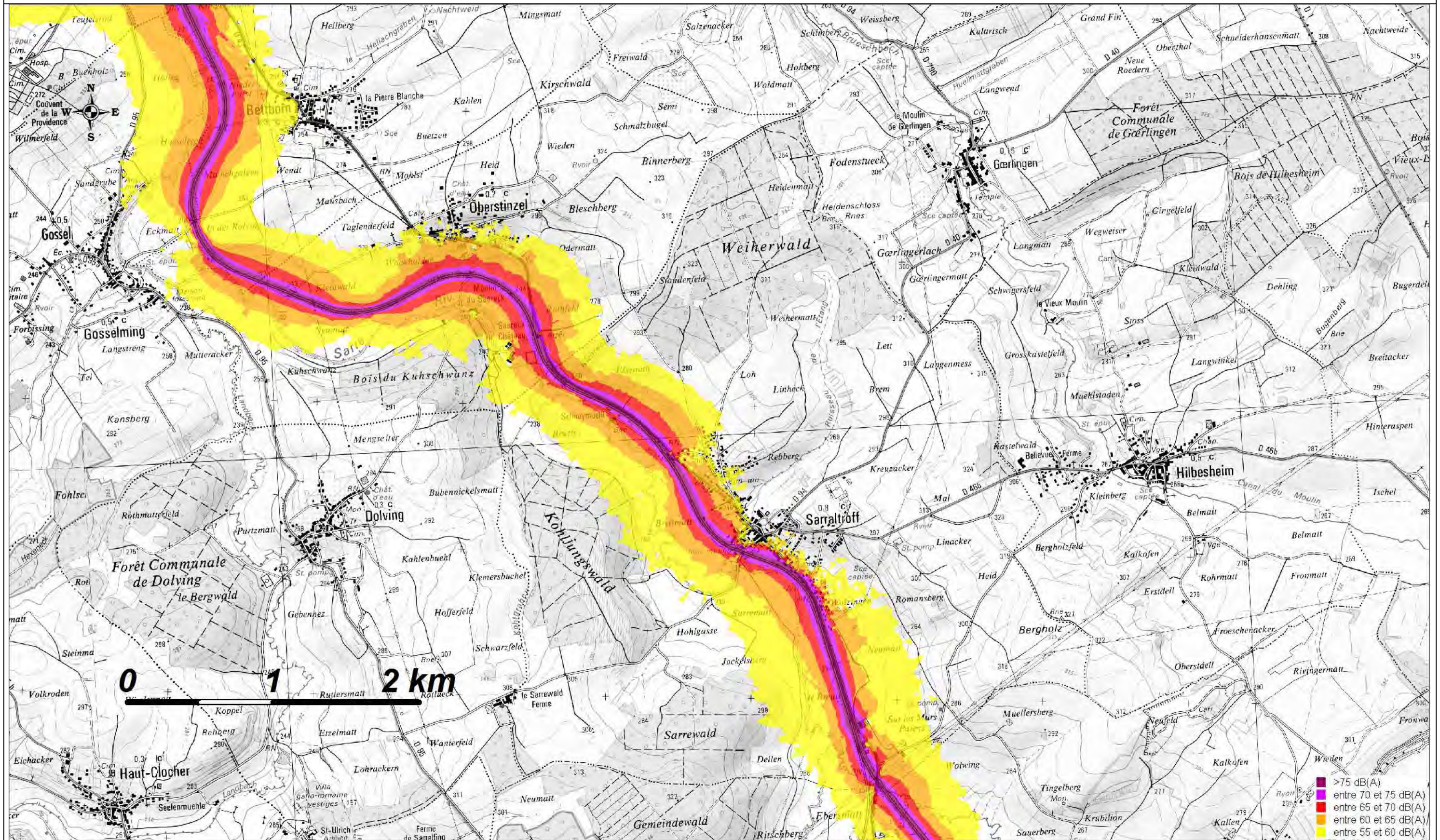


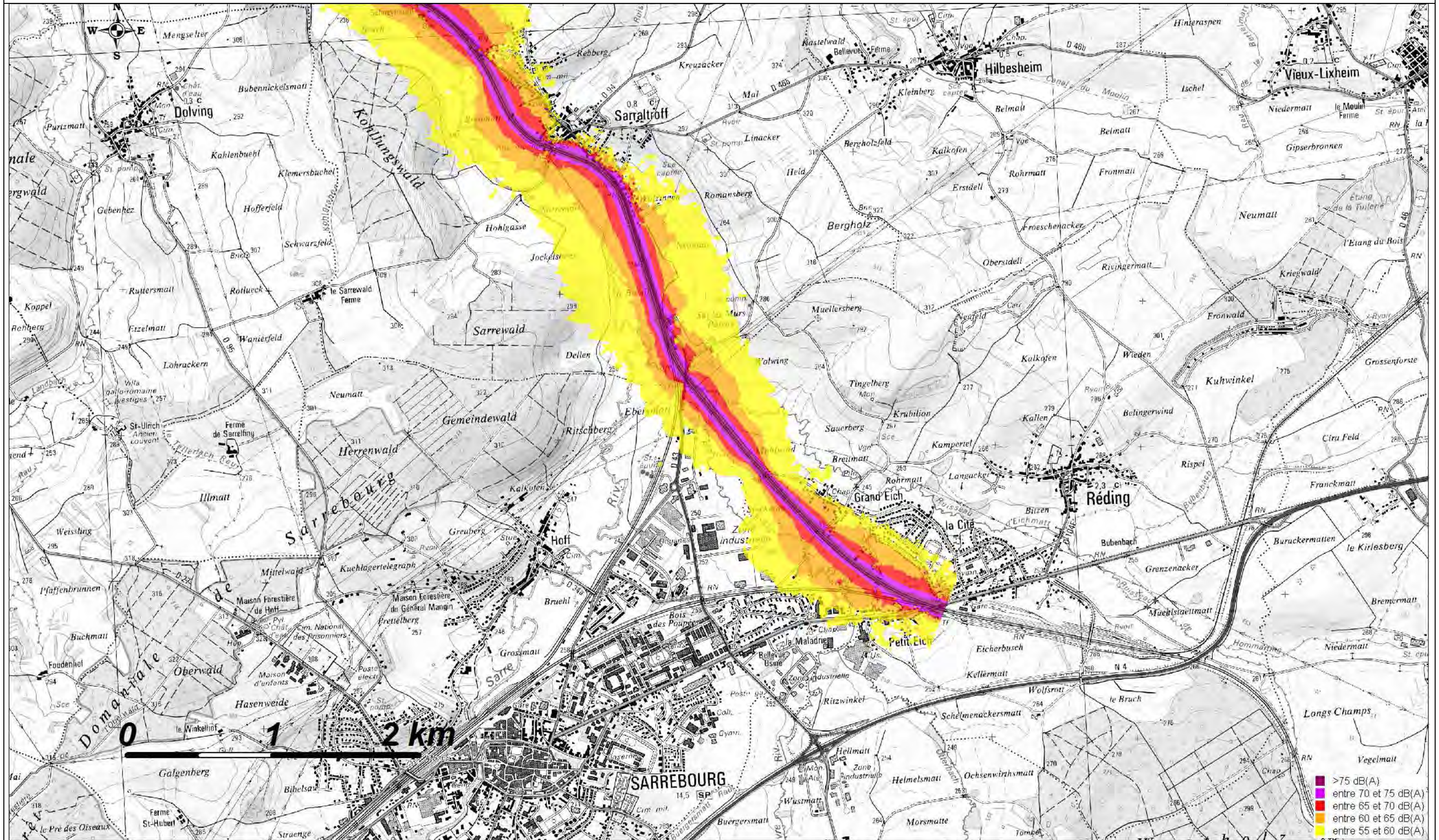
















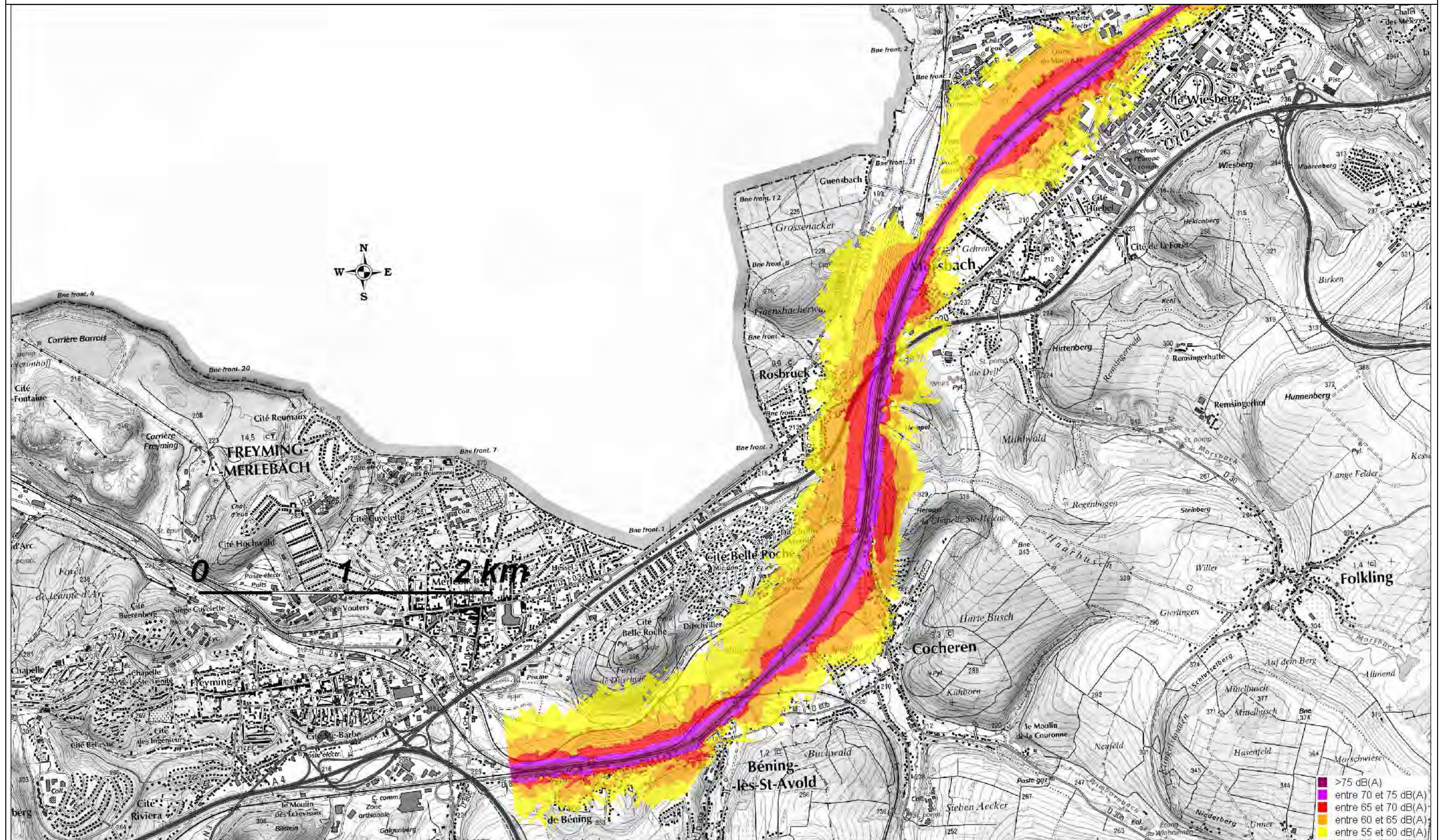
Carte de Bruit Stratégique 2012  
Carte de type A- Indicateur Lden (Jour, Soir, Nuit)

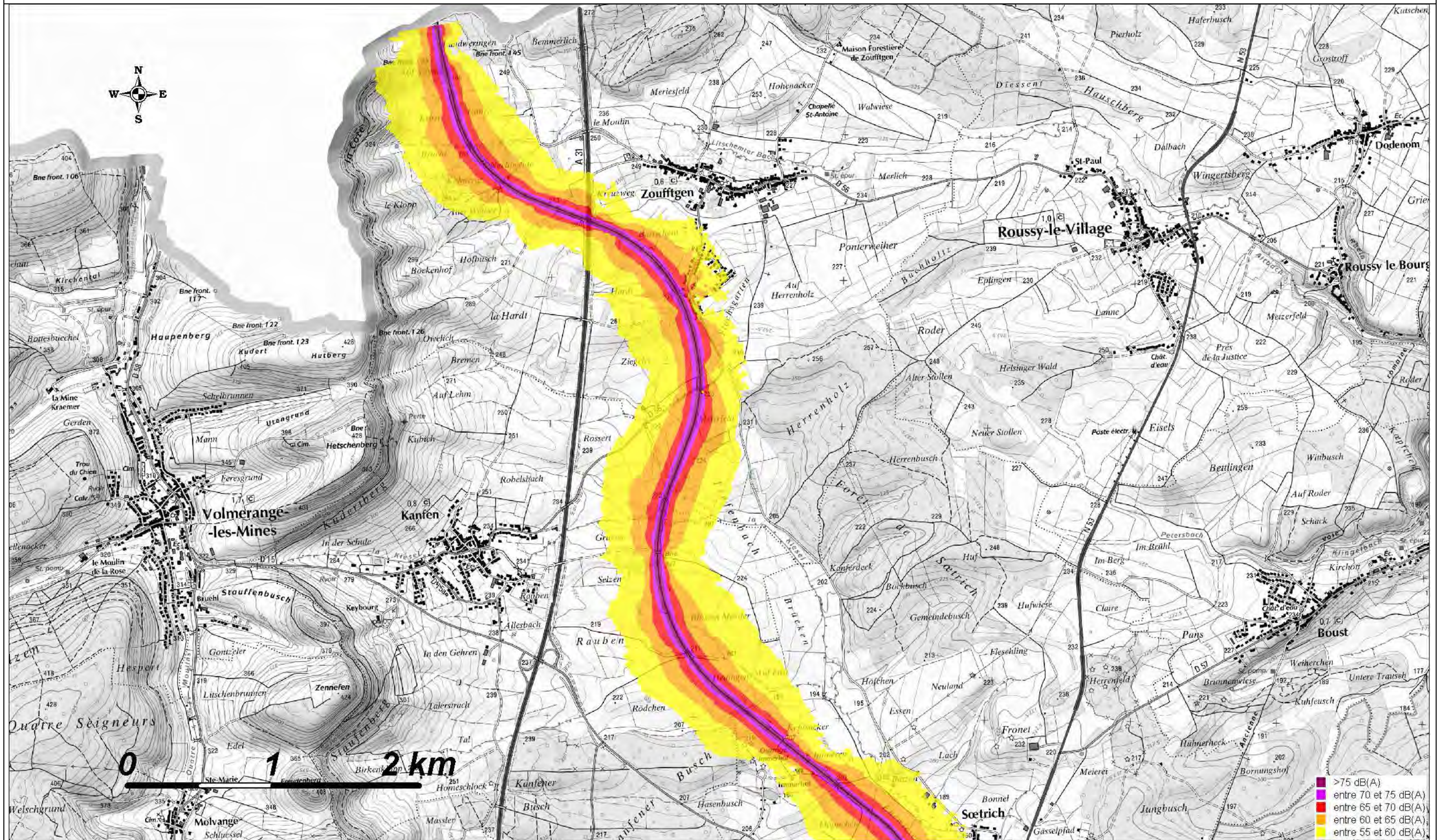
CETE de l'Est

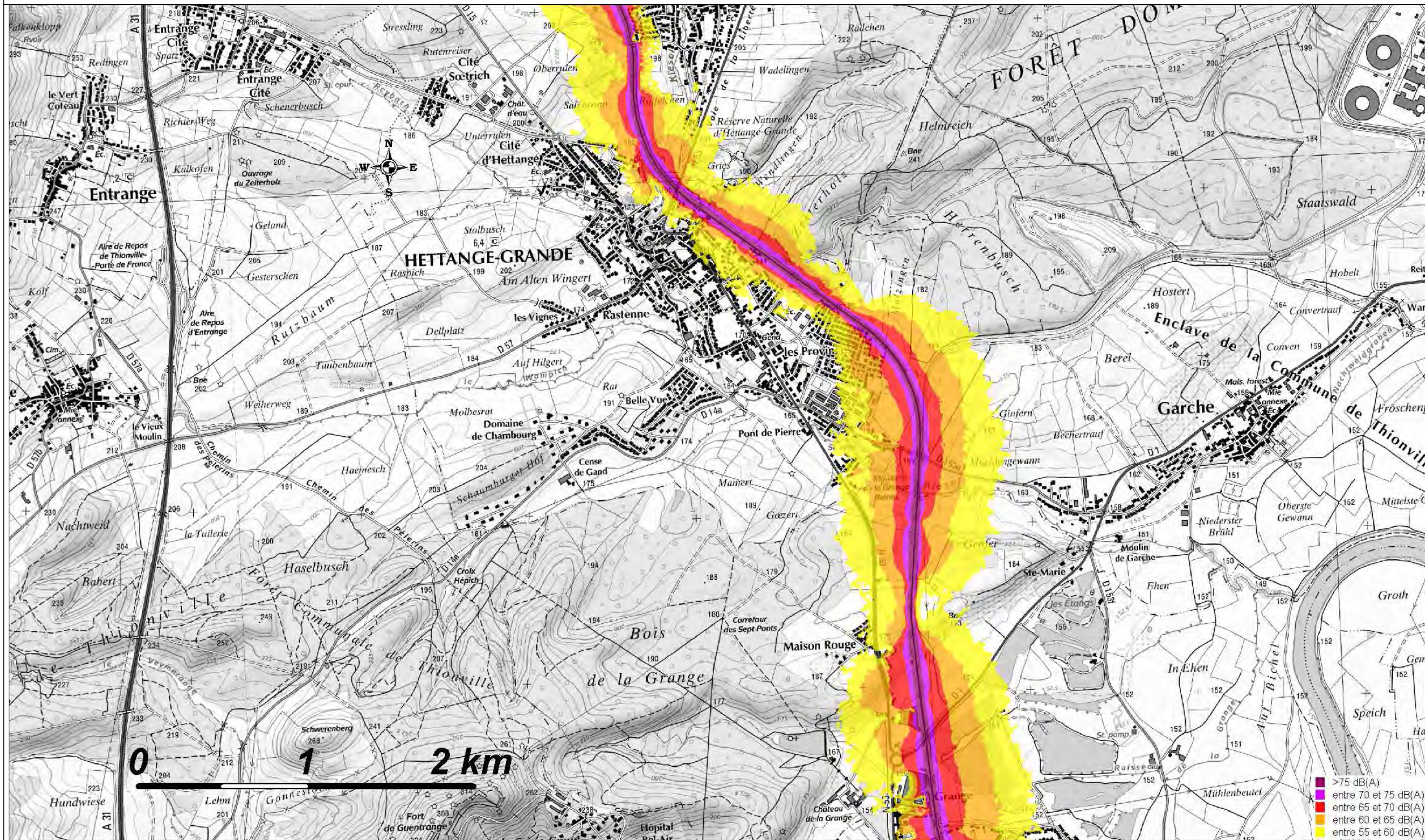
Laboratoire des  
Ponts et Chaussées  
de Strasbourg

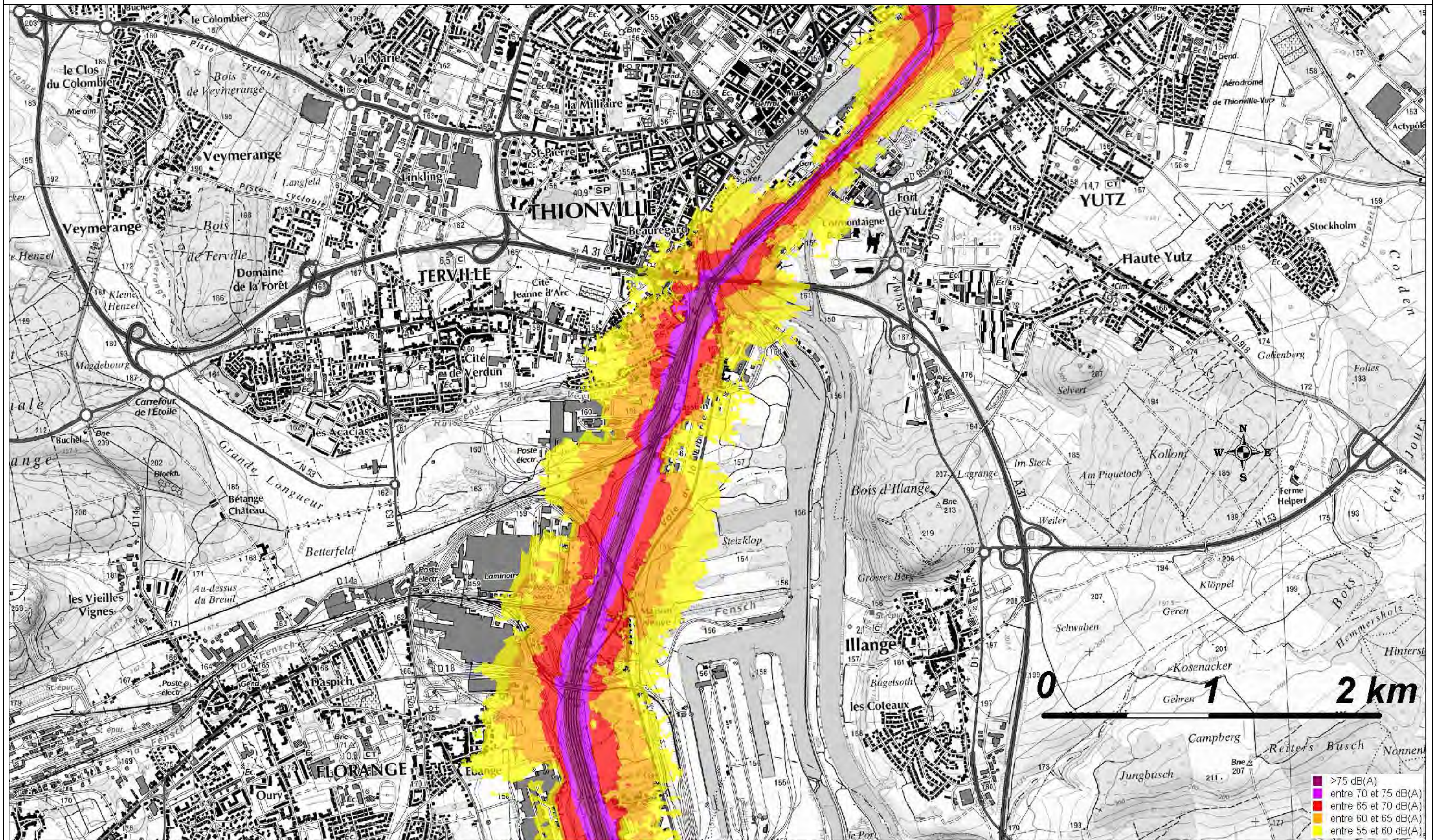
Groupe Acoustique











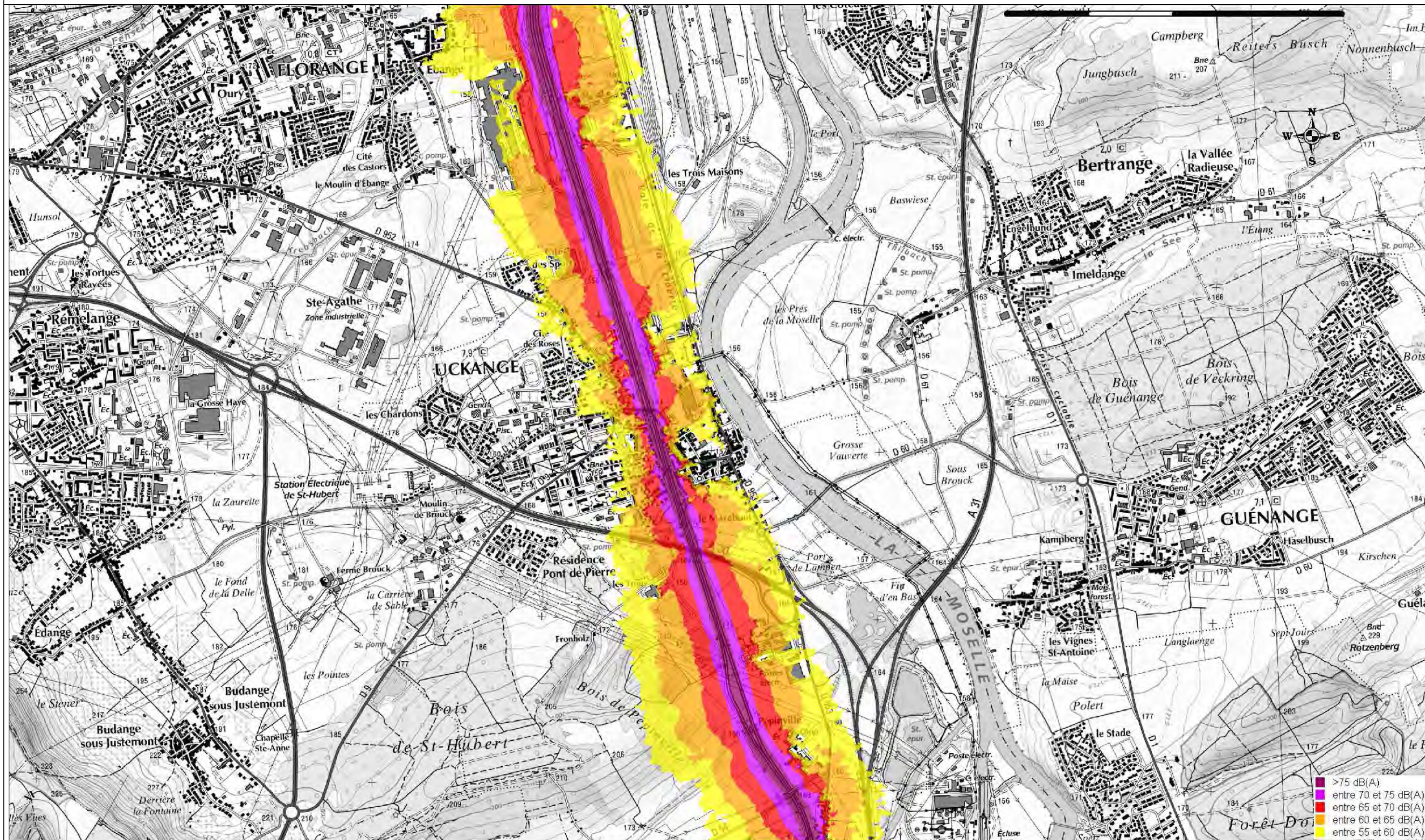
Carte de Bruit Stratégique 2012  
Carte de type A- Indicateur Lden (Jour, Soir, Nuit)

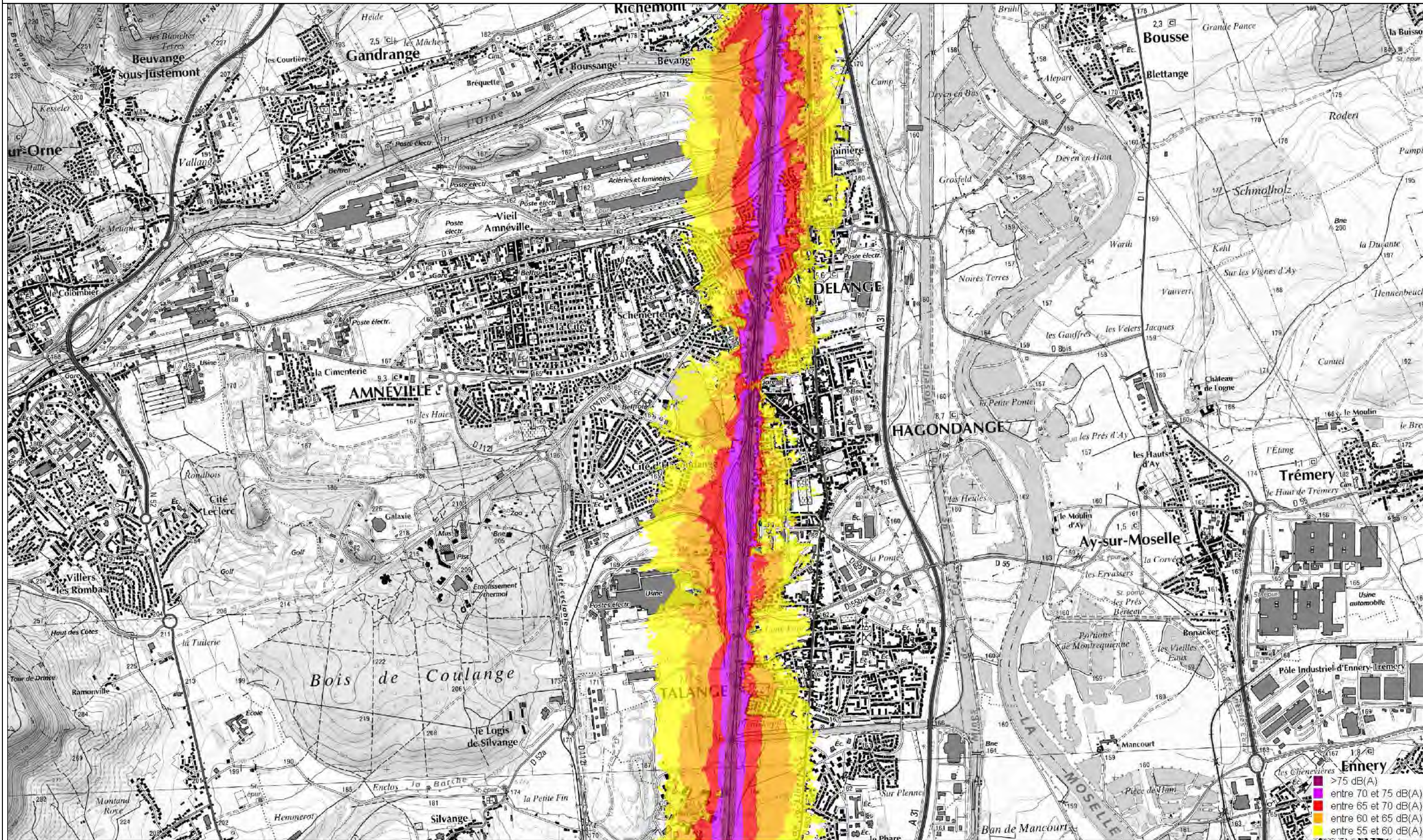
CETE de l'Est  
Laboratoire des  
Ponts et Chaussées  
de Strasbourg  
Groupe Acoustique

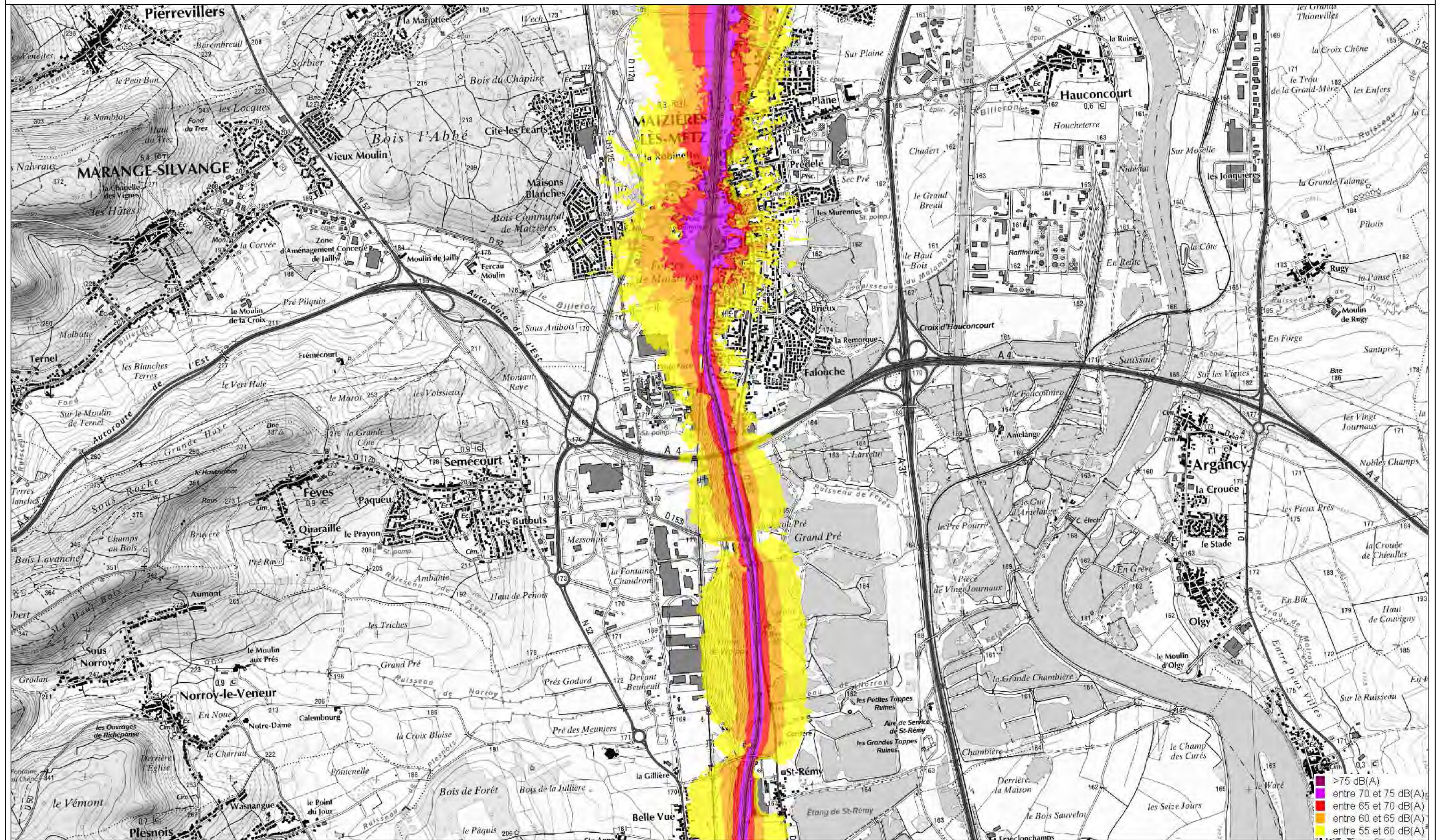


PRÉFET DE LA MOSELLE  
DIRECTION DÉPARTEMENTALE DES TERRITOIRES  
Mission bruit

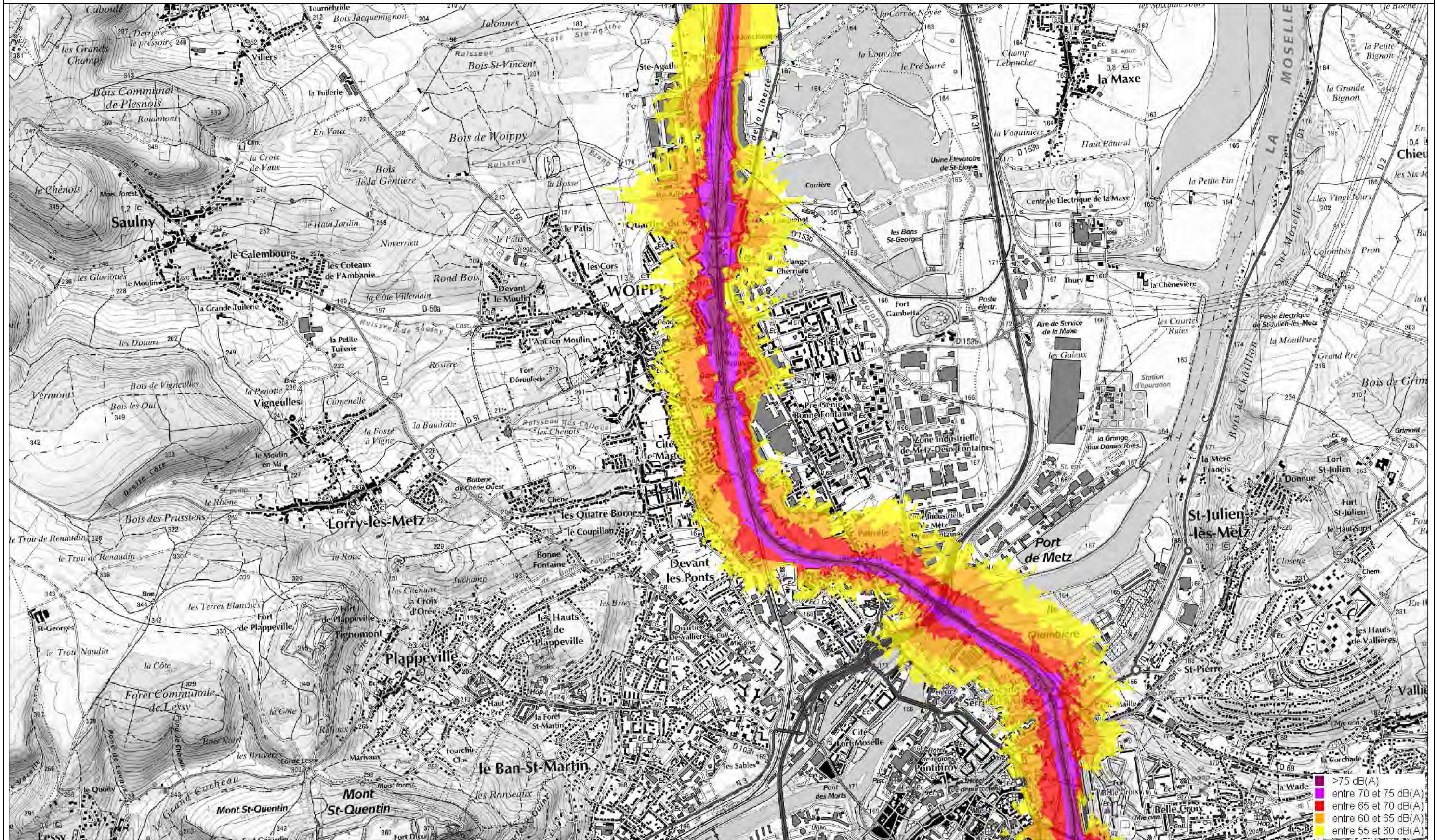
Copyright : scan25@IGN 2010











Carte de Bruit Stratégique 2012  
Carte de type A- Indicateur Lden (Jour, Soir, Nuit)

CETE de l'Est  
Laboratoire des  
Ponts et Chaussées  
de Strasbourg  
Groupe Acoustique



