

RD157B

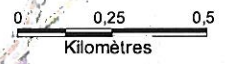

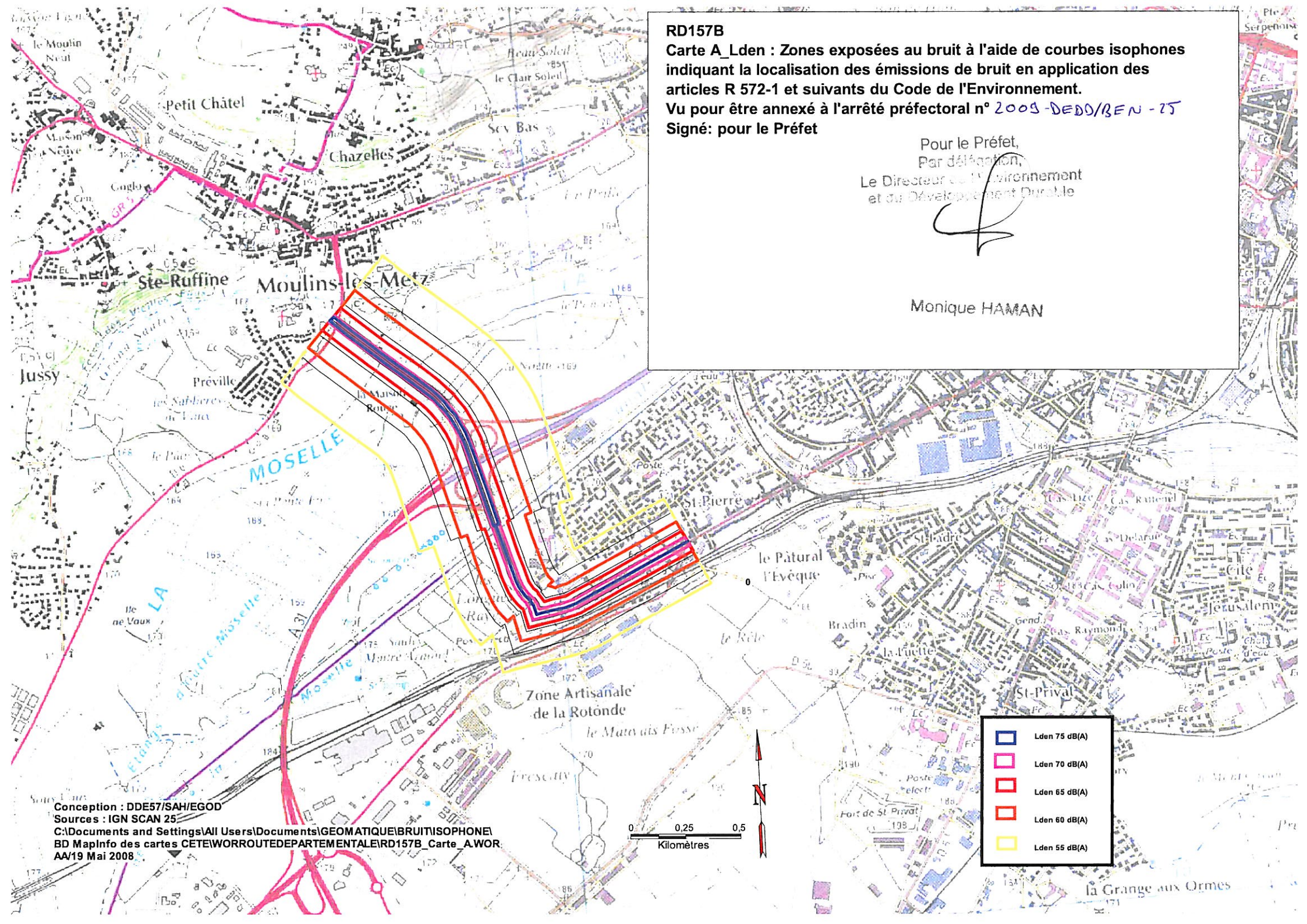
Carte A_Lden : Zones exposées au bruit à l'aide de courbes isophones indiquant la localisation des émissions de bruit en application des articles R 572-1 et suivants du Code de l'Environnement.

Vu pour être annexé à l'arrêté préfectoral n° 2009-DEDD/BEN-25

Signé: pour le Préfet

Pour le Préfet,
Par délégation,
Le Directeur de l'Environnement
et du Développement Durable

Monique HAMAN



Conception : DDE57/SAH/EGOD
Sources : IGN SCAN 25
C:\Documents and Settings\All Users\Documents\GEOMATIQUE\BRUIT\ISOPHONE
BD MapInfo des cartes CETE\WORROUTEDEPARTEMENTALE\RD157B_Carte_A.WOR
AA/19 Mai 2008