
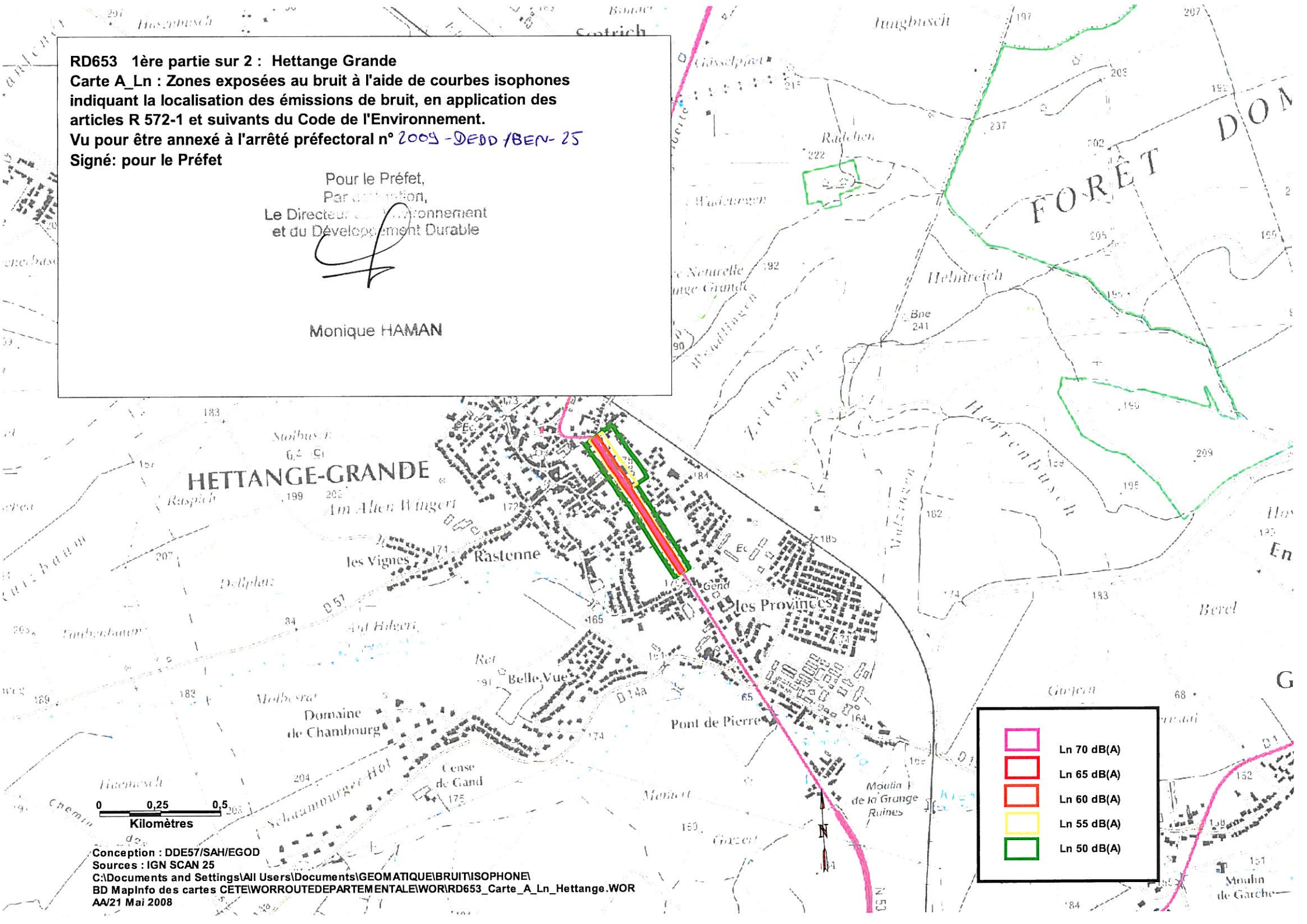







RD653 1ère partie sur 2 : Hettange Grande
Carte A_Ln : Zones exposées au bruit à l'aide de courbes isophones
indiquant la localisation des émissions de bruit, en application des
articles R 572-1 et suivants du Code de l'Environnement.
Vu pour être annexé à l'arrêté préfectoral n° 2009-DEDD/BEN-25
Signé: pour le Préfet

Pour le Préfet,
 Par délégation,
 Le Directeur de l'Environnement
 et du Développement Durable



Monique HAMAN



-  Ln 70 dB(A)
-  Ln 65 dB(A)
-  Ln 60 dB(A)
-  Ln 55 dB(A)
-  Ln 50 dB(A)

0 0,25 0,5
 Kilomètres

Conception : DDE57/SAH/EGOD
 Sources : IGN SCAN 25
 C:\Documents and Settings\All Users\Documents\GEOMATIQUE\BRUIT\ISOPHONE\BD MapInfo des cartes CETE\WORROUTEDEPARTEMENTALE\WORLD653_Carte_A_Ln_Hettange.WOR
 AA/21 Mai 2008