Département de la Moselle

Route départementale - D0653

Carte de type A localisant les zones exposées au bruit, à l'aide de courbes isophones en Lden (Level day evening night) par pas de 5 en 5, de 55 dB(A) à supérieur à 75 dB(A)

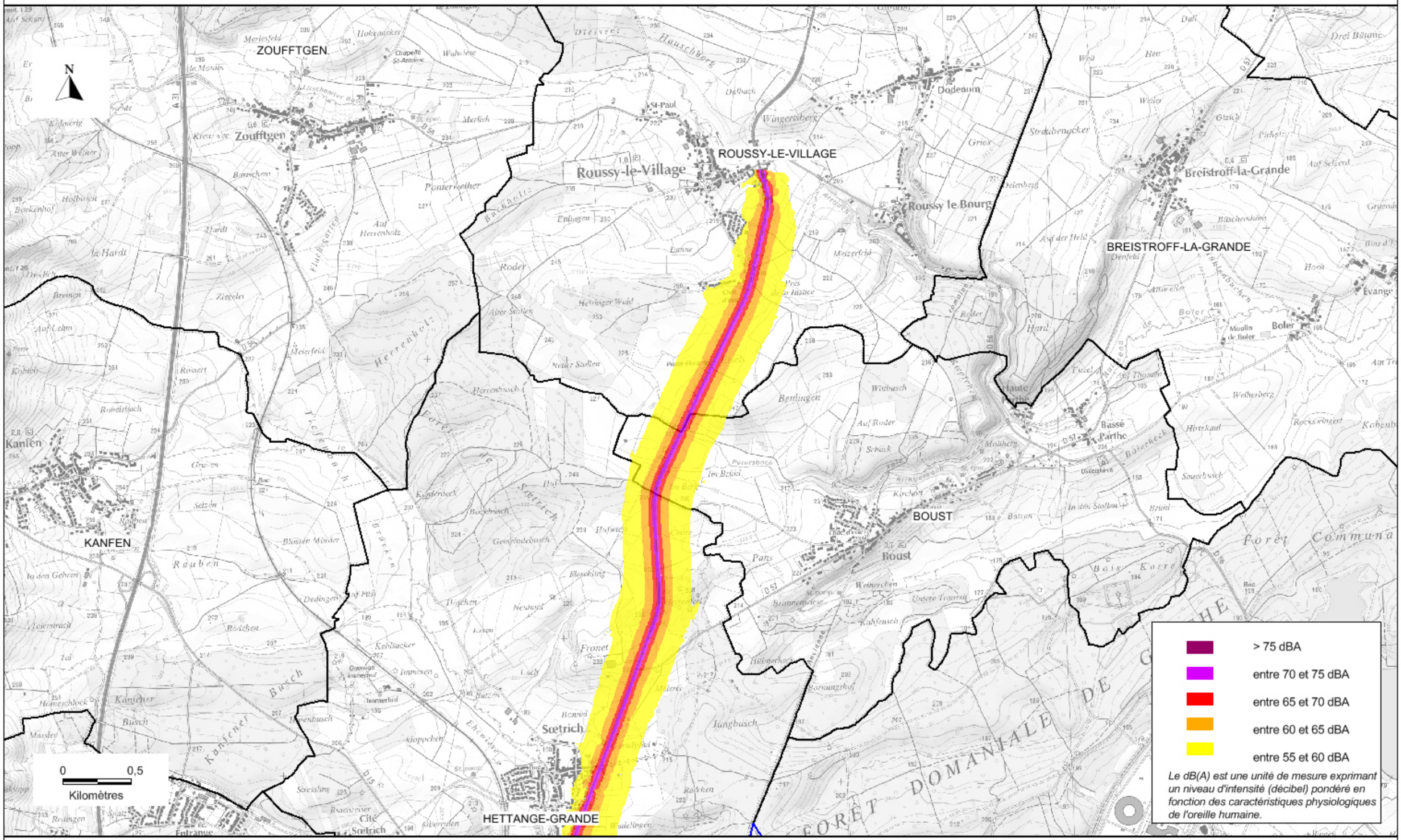

Liberté • Égalité • Fraternité
RÉPUBLIQUE FRANÇAISE
Direction Departementale des Territoires de la Moselle

Copyright : scan25@IGN 2010
Maître d'ouvrage : DDT57 / Service producteur : CEREG Ingénierie - ECHO Acoustique / Assistant maîtrise d'ouvrage : CEREMA
Date : Février 2014

Département de la Moselle

Route départementale - D0653

Carte de type A localisant les zones exposées au bruit, à l'aide de courbes isophones en Lden (Level day evening night) par pas de 5 en 5, de 55 dB(A) à supérieur à 75 dB(A)

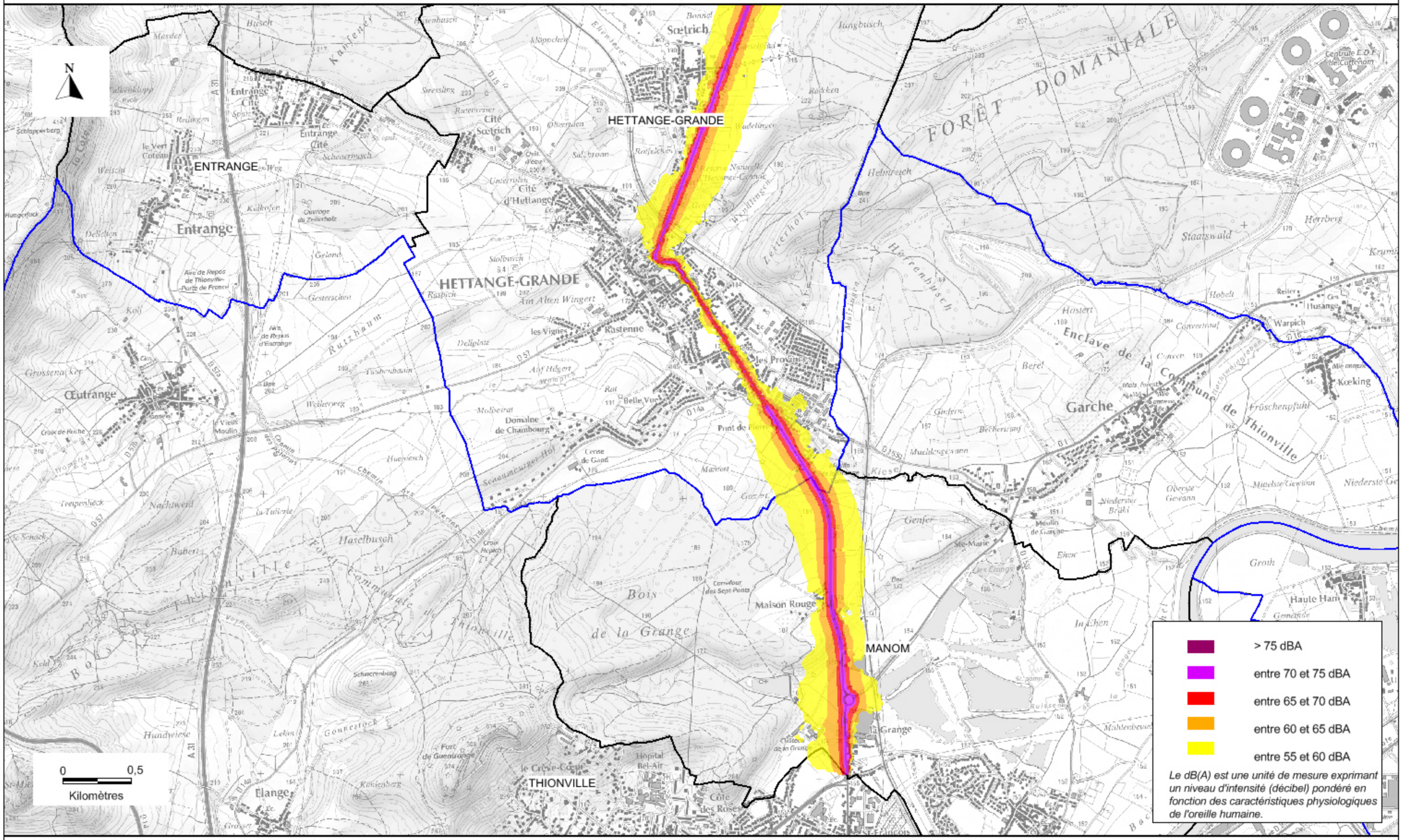

Liberté • Égalité • Fraternité
RÉPUBLIQUE FRANÇAISE
Direction Départementale des Territoires de la Moselle

Copyright : scan25@IGN 2010
Maître d'ouvrage : DDT57 / Service producteur : CEREG Ingénierie - ECHO Acoustique / Assistant maîtrise d'ouvrage : CEREMA
Date : Février 2014

Département de la Moselle

Route départementale - D0653

Carte de type A localisant les zones exposées au bruit, à l'aide de courbes isophones en Lden (Level day evening night) par pas de 5 en 5, de 55 dB(A) à supérieur à 75 dB(A)

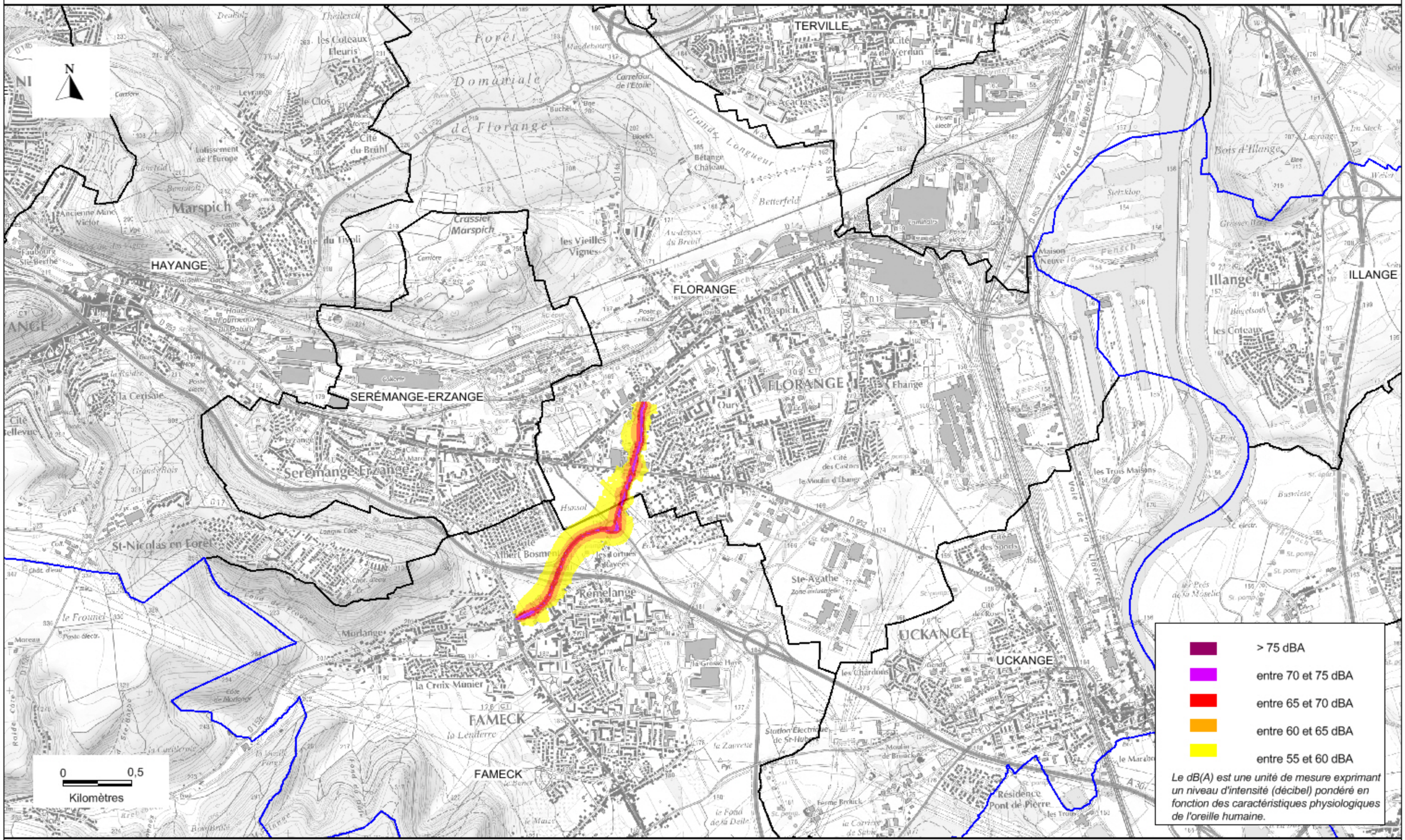

Liberté • Égalité • Fraternité
RÉPUBLIQUE FRANÇAISE
Direction Départementale des Territoires de la Moselle

Copyright : scan25@IGN 2010
Maître d'ouvrage : DDT57 / Service producteur : CEREG Ingénierie - ECHO Acoustique / Assistant maîtrise d'ouvrage : CEREMA
Date : Février 2014